



# Усть-Камчатский ВЕСТНИК – ОФИЦИАЛЬНО

ГАЗЕТА ОФИЦИАЛЬНОЙ ИНФОРМАЦИИ УСТЬ-КАМЧАТСКОГО МУНИЦИПАЛЬНОГО РАЙОНА

Камчатский край  
Усть-Камчатский район

Камчатский край  
Усть-Камчатский район

## ПОСТАНОВЛЕНИЕ Администрации Усть-Камчатского муниципального района

20.10.2020 №593  
п. Усть-Камчатск

О подготовке проекта внесения изменений в Правила землепользования и застройки Усть-Камчатского сельского поселения Усть-Камчатского муниципального района Камчатского края, утвержденные Решением Совета народных депутатов Усть-Камчатского муниципального района от 23.10.2019 № 190-нпа

В соответствии со статьями 31, 33 Градостроительного кодекса Российской Федерации, Федеральным законом от 06.10.2003 № 131-ФЗ «Об общих принципах организации местного самоуправления в Российской Федерации», Правилами землепользования и застройки Усть-Камчатского сельского поселения Усть-Камчатского муниципального района Камчатского края, утвержденными Решением Совета народных депутатов Усть-Камчатского муниципального района от 23.10.2019 № 190-нпа, и в целях создания условий для устойчивого развития территории Усть-Камчатского сельского поселения, обеспечения прав и законных интересов физических и юридических лиц, в том числе правообладателей земельных участков и объектов капитального строительства,

### ПОСТАНОВЛЯЮ:

1. Приступить к подготовке проекта о внесении изменений в Правила землепользования и застройки Усть-Камчатского сельского поселения Усть-Камчатского муниципального района Камчатского края, утвержденные Решением Совета народных депутатов Усть-Камчатского муниципального района от 23.10.2019 № 190-нпа (далее – Правила).

2. Определить Управление имущественных и земельных отношений администрации Усть-Камчатского муниципального района – муниципальное казенное учреждение ответственным за организацию работ по подготовке проекта внесения изменений в Правила.

3. Комиссии поправилам землепользования и застройки Усть-Камчатского сельского поселения, межселенной территории Усть-Камчатского муниципального района, утвержденной постановлением администрации Усть-Камчатского муниципального района от 11.02.2020 № 99, обеспечить организацию и проведение публичных слушаний, прием и рассмотрение предложений заинтересованных лиц по проекту внесения изменения в Правила, подготовку протокола и заключения по результатам публичных слушаний.

4. Управлению делами администрации Усть-Камчатского муниципального района – муниципальному казенному учреждению опубликовать настоящее постановление в средствах массовой информации и разместить на официальном сайте Усть-Камчатского муниципального района.

5. Настоящее постановление вступает в силу после дня его официального опубликования.

6. Контроль исполнения настоящего постановления возложить на заместителя Главы администрации Усть-Камчатского муниципального района А.А. Белова.

Временно исполняющий полномочия  
Главы Усть-Камчатского муниципального района  
А.А. Белов

## ПОСТАНОВЛЕНИЕ Главы Усть-Камчатского муниципального района

23.10.2020 № 13-ПГ  
п. Усть-Камчатск

О назначении публичных слушаний

В соответствии со статьями 5.1, 31, 32, 33, 43, 46 Градостроительного кодекса Российской Федерации, статьей 28 Федерального закона от 06.10.2003 № 131-ФЗ «Об общих принципах организации местного самоуправления в Российской Федерации», Уставом Усть-Камчатского муниципального района, Решением Совета народных депутатов Усть-Камчатского муниципального района от 09.04.2019 № 172-нпа «О публичных слушаниях в Усть-Камчатском муниципальном районе», постановлением администрации Усть-Камчатского муниципального района от 20.10.2020 № 593 «О подготовке проекта внесения изменений в Правила землепользования и застройки Усть-Камчатского сельского поселения Усть-Камчатского муниципального района Камчатского края, утвержденные Решением Совета народных депутатов Усть-Камчатского муниципального района от 23.10.2019 № 190-нпа», постановлением администрации Усть-Камчатского муниципального района от 20.10.2020 № 594 «О разработке проекта по внесению изменений в «Проект межевания территории в границах территории кадастрового квартала 41:09:0010114 п. Усть-Камчатск Усть-Камчатского сельского поселения», утвержденного постановлением администрации Усть-Камчатского муниципального района от 28.11.2019 № 572, с целью определения границ земельных участков под существующими и планируемыми объектами капитального строительства, создания условий для планировки территорий, обеспечения прав и законных интересов физических и юридических лиц, в том числе правообладателей земельных участков и объектов капитального строительства,

### ПОСТАНОВЛЯЮ:

1. Назначить публичные слушания по следующим темам:

1.1. по рассмотрению проекта Решения Совета народных депутатов Усть-Камчатского муниципального района «О внесении изменений в Правила землепользования и застройки Усть-Камчатского сельского поселения Усть-Камчатского муниципального района Камчатского края» (далее – Проект);

1.2. по рассмотрению проекта по внесению изменений в «Проект межевания территории в границах застроенной территории кадастрового квартала 41:09:0010114 п. Усть-Камчатск Усть-Камчатского сельского поселения», утвержденного постановлением администрации Усть-Камчатского муниципального района от 28.11.2019 № 572 (далее – Проект), предусматривающий образование земельных участков.

2. Публичные слушания провести 26.11.2020 в 18.15 в зрительном зале МКУ «Усть-Камчатский Центр культуры и досуга».

3. Организатор публичных слушаний: Комиссия по землепользованию и застройке Усть-Камчатского сельского поселения и межселенной территории Усть-Камчатского муниципального района, утвержденная постановлением администрации Усть-Камчатского муниципального района от 11.02.2020 № 99 (с изменениями от 20.10.2020 № 592) (далее – Комиссия).

Контакты Комиссии: 684415, п. Усть-Камчатск, ул.60 лет Октября, д. 24 (3 этаж), кабинет 16,2, адрес электронной почты: [secretar@ustkam.iks.ru](mailto:secretar@ustkam.iks.ru).

4. Срок подачи в Комиссию предложений и замечаний по обсуждаемым Проектам – до 25.11.2020, либо в ходе проведения собрания участников публичных слушаний 26.11.2020.

Информация о порядке и сроках проведения публичных слушаний, о месте и дате открытия экспозиции, сроках проведения экспозиции, порядке, сроке и форме внесения участниками публичных слушаний предложений и замечаний, касающихся Проектов, подлежащих рассмотрению на публичных слушаниях указано в «Оповещении о начале публичных слушаний», размещенным на официальном сайте органов местного самоуправления Усть-Камчатского муниципального района «<http://www.ust-kam.ru>» в информационно-телекоммуникационной сети «Интернет» и в газете «Усть-Камчатский вестник».

5. Комиссии обеспечить организацию и проведение публичных слушаний в соответствии с Решением Совета народных депутатов Усть-Камчатского муниципального района от 09.04.2019 № 172-нпа «О публичных слушаниях в Усть-Камчатском муниципальном районе».

6. Управлению делами администрации Усть-Камчатского муниципального района - муниципальному казенному учреждению опубликовать настоящее постановление в средствах массовой информации и разместить на официальном сайте Усть-Камчатского муниципального района.

7. Настоящее постановление вступает в силу после дня его официального опубликования.

8. Контроль исполнения настоящего постановления оставляю за собой.

Временно исполняющий полномочия  
Главы Усть-Камчатского  
муниципального района А.А. Белов

**ПРОЕКТ**

Российская Федерация  
Камчатский край

**СОВЕТ НАРОДНЫХ ДЕПУТАТОВ  
Усть-Камчатского муниципального района**

**РЕШЕНИЕ №**

**Сессия № (6-го созыва)**

п. Усть-Камчатск от «\_\_» \_\_\_\_\_ 2020 г.

О принятии Решения «О внесении изменений в Правила землепользования и застройки Усть-Камчатского сельского поселения Усть-Камчатского муниципального района Камчатского края»

Рассмотрев проект Решения «О внесении изменений в Правила землепользования и застройки Усть-Камчатского сельского поселения Усть-Камчатского муниципального района Камчатского края», представленный Главой Усть-Камчатского муниципального района в порядке правотворческой инициативы, в соответствии со статьями 31, 32, 33 Градостроительного кодекса Российской Федерации, подпунктом 20 пункта 1 и пунктом 4 статьи 20 Федерального закона от 06.10.2003 № 131-ФЗ «Об общих принципах организации местного самоуправления в Российской Федерации», на основании заключения о результатах публичных слушаний,

Совет народных депутатов Усть-Камчатского муниципального района

**РЕШИЛ:**

1. Принять Решение «О внесении изменений в Правила землепользования и застройки Усть-Камчатского сельского поселения Усть-Камчатского муниципального района Камчатского края».

2. Направить Решение «О внесении изменений в Правила землепользования и застройки Усть-Камчатского сельского поселения Усть-Камчатского муниципального района Камчатского края» Главе Усть-Камчатского муниципального района для подписания и официального опубликования.

Российская Федерация  
Камчатский край

**СОВЕТ НАРОДНЫХ ДЕПУТАТОВ  
Усть-Камчатского муниципального района**

**РЕШЕНИЕ**

от «\_\_» \_\_\_\_\_ 2020 г. № \_\_-нпа

**О внесении изменений в Правила землепользования и застройки Усть-Камчатского сельского поселения Усть-Камчатского муниципального района Камчатского края (с изменениями от 06.04.2020 № 204-нпа, от 07.09.2020 № 222-нпа)**

*Принято Решением Совета народных депутатов  
Усть-Камчатского муниципального района  
от «\_\_» \_\_\_\_\_ 2020г. № \_\_\_\_\_*

1. Внести в Правила землепользования и застройки Усть-Камчатского сельского поселения Усть-Камчатского муниципального района Камчатского края, утвержденные Решением Совета народных депутатов Усть-Камчатского муниципального района от 23.10.2019 № 190-нпа следующие изменения:

1) часть 1 статьи 52Р - Зона рекреационного назначения изложить в следующей редакции:

«1. Виды разрешённого использования земельных участков и объектов капитального строительства:

Основные виды разрешённого использования	Условно разрешённые виды использования	Вспомогательные виды использования
--	--	------------------------------------

3.6.2 Парки культуры и отдыха 5.0 Отдых (рекреация) 12.0 Земельные участки (территории) общего пользования 5.2 Природно-познавательный туризм 5.3 Охота и рыбалка	3.10.2 Приюты для животных	3.1 Коммунальное обслуживание
---	----------------------------	-------------------------------

2) статью 62 «Предельные размеры земельных участков и параметры разрешённого строительства, реконструкции объектов капитального строительства капитального строительства» дополнить следующими параметрами разрешенного использования:

5.1.3 Площадки для занятий спортом				
5.1.4 Оборудованные площадки для занятий спортом	Для открытых площадок спортивного назначения минимальный размер земельного участка – 300 кв.м.	Для открытых площадок спортивного назначения отступ от границ земельного участка - 1 м.		Определяются по заданию проектирование в соответствии с действующими техническими регламентами, правилами и нормами
5.1.5 Водный транспорт	Определяются по заданию на проектирование в соответствии с действующими техническими регламентами, правилами и нормами			
5.2. Природно-познавательный туризм	Не устанавливается			
5.3 Охота и рыбалка	Минимальный размер земельных участков для охотничьих/рыболовных баз, из расчёта - 65 кв.м/ место.	Минимальные отступы от границ земельного участка до объектов капитального строительства – 3 м.	2эт	Определяются по заданию на проектирование в соответствии с действующими техническими регламентами, правилами и нормами

3) в приложение «Карта градостроительного зонирования территории п. Усть-Камчатск Усть-Камчатского сельского поселения»:

- территорию земель общей площадью 232 кв.м, расположенной на территории мкр. Погодный к юго-западу от многоквартирного жилого дома по ул. 60 лет Октября, д. 11, в границах которой расположены объекты гаражного назначения перевести в территориальную зону: Зона сезонного проживания (СХ3), согласно каталога координат, указанных в приложении 1 к настоящему Решению;

- территорию земельного участка с кадастровым номером 41:09:0010114:369 общей площадью 1203 кв.м, в границах которой расположено здание индивидуального жилого дома, имеющего адрес ул. 60 лет Октября д. 7Б, перевести в территориальную зону: Зона смешанной малоэтажной жилой застройки (Ж1), согласно каталога координат, указанных в приложении 2 к настоящему Решению;

- территорию земель общей площадью 23130 кв.м, расположенной к северу от ул. Ленина на участке автомобильной дороги проходящей за рекой Карлушка, в границах которой расположен ранее учтённый земельный участок с кадастровым номером 41:09:0010113:18, с целью осуществления сельскохозяйственного производства перевести в территориальную зону: Зона сельскохозяйственного использования (СХ1), согласно каталога координат, указанных в приложении 3 к настоящему Решению;

- территорию земель общей площадью 21449 кв.м, расположенной к северу от ул. Ленина на участке автомобильной дороги проходящей за рекой Карлушка, в границах которой образуется земельный участок для сельскохозяйственного использования (выпас крупного рогатого скота), перевести в территориальную зону: Зона сельскохозяйственного использования (СХ2) согласно каталога координат, указанных в приложении 4 к настоящему Решению;

- территорию земельного участка с кадастровым номером 41:09:0010113:404, общей площадью 1200 кв.м., имеющего адрес: ул. Лесная, 1А, перевести в территориальную зону: Зона смешанной малоэтажной жилой застройки (Ж1) согласно каталога координат, указанных в приложении 5 к настоящему Решению;

- территорию земель общей площадью 92472 кв.м, расположенной к северу от дороги, проходящей вдоль протоки Озерная, в границах которой образуется земельный участок для осуществления коммунально-складского назначения перевести в территориальную зону: Зона коммунально-складского назначения (КС) согласно каталога координат, указанных в приложении 6 к настоящему Решению.

2. Настоящее Решение вступает в силу после дня его официального опубликования.

Глава Усть-Камчатского  
муниципального района В.И. Логинов

Приложение 1  
к Решению Совета народных депутатов  
Усть-Камчатского муниципального района  
«О внесении изменений Правил  
землепользования и застройки Усть-  
Камчатского сельского поселения Усть-  
Камчатского муниципального района  
Камчатского края»  
от \_\_\_\_\_.2020 № \_\_\_\_\_-нпа

**Территория, переводимая в территориальную зону: Зона сезонного проживания (СХЗ) из  
земельного пользования**



Каталог координат границ переводимой территориальной зоны

№ точки	X	Y
	928635.87	1655238.01
2	928630.74	1655241.99
3	928628.62	1655243.03
4	928531.82	1655267.42
5	928531.38	1655266.13
6	928540.66	1655263.84
7	928558.36	1655258.92
8	928558.36	1655259.68
9	928561.44	1655258.89
10	928561.34	1655258.03
11	928599.51	1655247.37
12	928600.11	1655247.08
13	928609.37	1655244.72
14	928609.63	1655246.11
15	928615.76	1655244.82
16	928615.64	1655243.17
17	928635.97	1655238.01

Условные обозначения:

■ - границы территориальной зоны, предлагаемой к переводу

Приложение 2  
к Решению Совета народных депутатов  
Усть-Камчатского муниципального района  
«О внесении изменений Правила  
землепользования и застройки Усть-  
Камчатского сельского поселения Усть-  
Камчатского муниципального района  
Камчатского края»  
от \_\_\_\_ . \_\_\_\_ . 2020 № \_\_\_\_\_ -нпа


Территория, переводимая в территориальную зону: Зона смешанной малоэтажной жилой застройки (Ж1) из территориальной зоны: Зона среднеэтажной жилой застройки (Ж2)



Каталог координат границ переводимой территориальной зоны

№ точки	X	Y
1	928721.4200	1655430.5600
2	928751.0000	1655422.1300
3	928760.5400	1655460.8300
4	928731.6400	1655468.6900

Условные обозначения:

 - границы территориальной зоны, предлагаемой к переводу

Приложение 3  
к Решению Совета народных депутатов  
Усть-Камчатского муниципального района  
«О внесении изменений Правил  
землепользования и застройки Усть-  
Камчатского сельского поселения Усть-  
Камчатского муниципального района  
Камчатского края»  
от \_\_\_\_ . \_\_\_\_ . 2020 № \_\_\_\_\_ -нпа

**Территория, переводимая в территориальную зону: Зона сельскохозяйственного производства (СХ1) из территориальной зоны: Зона рекреационного назначения (Р) земель общего пользования**



⊕ Каталог координат границ переводимой территориальной зоны

№ точки	X	Y
1	926122.17	1650741.28
2	925974.95	1650838.89
3	926048.98	1650949.75
4	926191.06	1650855.39

Условные обозначения:



- границы территориальной зоны, предлагаемой к переводу

Приложение 4  
к Решению Совета народных депутатов  
Усть-Камчатского муниципального района  
«О внесении изменений Правила  
землепользования и застройки Усть-  
Камчатского сельского поселения Усть-  
Камчатского муниципального района  
Камчатского края»  
от \_\_\_\_ 2020 № \_\_\_\_\_ -нпа


**Территория, переводимая в территориальную зону: Зона сельскохозяйственного использования (СХ2) из территориальной зоны: Общественно – деловая зона комплексная (ОДК)**



Каталог координат границ переводимой территориальной зоны

№ точки	X	Y
1	925989.4740	1650625.8629
2	926002.7700	1650648.2400
3	926066.4400	1650619.3200
4	926099.6600	1650671.6100
5	926103.4100	1650677.5200
6	926115.7200	1650695.9800
7	926100.9900	1650706.1500
8	926122.1900	1650741.3000
9	926071.3300	1650775.0400
10	926013.0700	1650813.6900
11	925994.2600	1650782.4400
12	926013.9300	1650769.2200
13	925999.4600	1650747.1000
14	925972.5200	1650764.3500
15	925941.6600	1650737.9000
16	925933.2400	1650718.1400
17	925967.6400	1650695.0900
18	925944.3925	1650657.7205

Условные обозначения:

 - границы территориальной зоны, предлагаемой к переводу



Приложение 5  
к Решению Совета народных депутатов  
Усть-Камчатского муниципального района  
«О внесении изменений Правила  
землепользования и застройки Усть-  
Камчатского сельского поселения Усть-  
Камчатского муниципального района  
Камчатского края»  
от \_\_\_\_ 2020 № \_\_\_\_\_-нпа

**Территория, переводимая в территориальную зону: Зона смешанной малоэтажной жилой застройки (Ж1) из территориальной зоны: Зона сельскохозяйственного использования (СХ2)**



Каталог координат границ переводимой территориальной зоны

№ точки	X	Y
1	926262.7000	1650241.0800
2	926289.1700	1650252.8600
3	926271.9600	1650290.8500
4	926245.8100	1650279.0600

Условные обозначения:



- границы территориальной зон, предлагаемой к переводу

Приложение 6  
к Решению Совета народных депутатов  
Усть-Камчатского муниципального района  
«О внесении изменений Правил  
землепользования и застройки Усть-  
Камчатского сельского поселения Усть-  
Камчатского муниципального района  
Камчатского края»  
от \_\_\_\_\_.2020 № \_\_\_\_\_-нпа


**Территория, переводимая в территориальную зону: Зона коммунально-складского назначения (КС) из территориальной зоны: Зона рекреационного назначения (Р)**



Каталог координат границ переводимой территориальной зоны

№ точки	X	Y
1	927569.2578	1653907.9908
2	927701.7487	1654013.8168
3	927806.0176	1654160.2771
4	927712.6847	1654259.4726
5	927668.0305	1654295.0966
6	927626.9813	1654312.9565
7	927595.1167	1654344.4455
8	927439.6556	1654181.1822
9	927437.2149	1654094.1979
10	927472.3618	1654038.6480
11	927569.2578	1653907.9908

Условные обозначения:

 - границы территориальной зоны, предлагаемой к переводу

Камчатский край  
Усть-Камчатский район

**ПОСТАНОВЛЕНИЕ**  
**Администрации Усть-Камчатского муниципального района**

**20.10.2020 №593**  
п. Усть-Камчатск

О подготовке проекта внесения изменений в Правила землепользования и застройки Усть-Камчатского сельского поселения Усть-Камчатского муниципального района Камчатского края, утвержденные Решением Совета народных депутатов Усть-Камчатского муниципального района от 23.10.2019 № 190-нпа

В соответствии со статьями 31, 33 Градостроительного кодекса Российской Федерации, Федеральным законом от 06.10.2003 № 131-ФЗ «Об общих принципах организации местного самоуправления в Российской Федерации», Правилами землепользования и застройки Усть-Камчатского сельского поселения Усть-Камчатского муниципального района Камчатского края, утвержденными Решением Совета народных депутатов Усть-Камчатского муниципального района от 23.10.2019 № 190-нпа, и в целях создания условий для устойчивого развития территории Усть-Камчатского сельского поселения, обеспечения прав и законных интересов физических и юридических лиц, в том числе правообладателей земельных участков и объектов капитального строительства,

**ПОСТАНОВЛЯЮ:**

1. Приступить к подготовке проекта о внесении изменений в Правила землепользования и застройки Усть-Камчатского сельского поселения Усть-Камчатского муниципального района Камчатского края, утвержденные Решением Совета народных депутатов Усть-Камчатского муниципального района от 23.10.2019 № 190-нпа (далее – Правила).

2. Определить Управление имущественных и земельных отношений администрации Усть-Камчатского муниципального района – муниципальное казенное учреждение ответственным за организацию работ по подготовке проекта внесения изменений в Правила.

3. Комиссии поправилам землепользования и застройки Усть-Камчатского сельского поселения, межселенной территории Усть-Камчатского муниципального района, утвержденной постановлением администрации Усть-Камчатского муниципального района от 11.02.2020 № 99, обеспечить организацию и проведение публичных слушаний, прием и рассмотрение предложений заинтересованных лиц по проекту внесения изменения в Правила, подготовку протокола и заключения по результатам публичных слушаний.

4. Управлению делами администрации Усть-Камчатского муниципального района – муниципальному казенному учреждению опубликовать настоящее постановление в средствах массовой информации и разместить на официальном сайте Усть-Камчатского муниципального района.

5. Настоящее постановление вступает в силу после дня его официального опубликования.

6. Контроль исполнения настоящего постановления возложить на заместителя Главы администрации Усть-Камчатского муниципального района А.А. Белова.

Временно исполняющий полномочия  
Главы Усть-Камчатского  
муниципального района А.А. Белов

**Индивидуальный предприниматель Громов Юрий Васильевич**  
**ИНН 410111019075 ОГРИП 319410100003540**

**ПРОЕКТ МЕЖЕВАНИЯ ТЕРРИТОРИИ**  
**(внесение изменений)**

**в границах застроенной территории кадастрового квартала 41:09:0010114 населенного пункта п. Усть-Камчатск Усть-Камчатского сельского поселения.**

Исполнитель **ИП Громов Ю.В.**

г. Петропавловск-Камчатский  
2020г.

**Состав проекта**

1. Основная (утверждаемая) часть проекта межевания территории

1.1. Текстовая часть (Пояснительная записка)

1.2. Перечень и сведения о площади образуемых земельных участков в Усть-Камчатск (п. Новый) Усть-Камчатского сельского поселения, о виде разрешенного использования земельных участков, о способе их образования, а также перечень и сведения о площади образуемых земельных участков, которые будут отнесены к территориям общего пользования или имуществу общего пользования, в том числе в отношении которых предполагаются резервирование и (или) изъятие для государственных или муниципальных нужд.

1.3. Перечень и сведения о площади образуемых земельных участков в п. Усть-Камчатск (мкр. Погодный) Усть-Камчатского сельского поселения, о виде разрешенного использования земельных участков, о способе их образования, а также перечень и сведения о площади образуемых земельных участков, которые будут отнесены к территориям общего пользования или имуществу общего пользования, в том числе в отношении которых предполагаются резервирование и (или) изъятие для государственных или муниципальных нужд.

1.4. Координаты характерных точек границ образуемых земельных участков в п. Новый Усть-Камчатского сельского поселения

1.5. Координаты характерных точек границ образуемых земельных участков в мкр. Погодный Усть-Камчатского сельского поселения

2. Графические материалы

2.1. Чертеж межевания территории М 1:1000

3. Материалы по обоснованию проекта межевания территории

3.1. Текстовая часть (Пояснительная записка)

Приложение к постановлению администрации Усть-Камчатского муниципального района от \_\_\_\_\_ № \_\_\_\_\_

«Приложение к постановлению администрации Усть-Камчатского муниципального района от 27.03.2020 № 196 (с изменениями от 25.05.2020 № 295)

УТВЕРЖДЕНО  
постановлением администрации  
Усть-Камчатского муниципального района  
от 28.11.2019 № 572»

**ПРОЕКТ МЕЖЕВАНИЯ ТЕРРИТОРИИ**

**в границах застроенной территории кадастрового квартала 41:09:0010114 населенного пункта п. Усть-Камчатск Усть-Камчатского сельского поселения.**

**1. Основная (утверждаемая) часть проекта межевания территории**

**1.1. Текстовая часть (Пояснительная записка)**

1.1. Настоящий проект межевания территории подготовлен на основании:

- Муниципальный контракт № 50 от 14.02.2020 г.;
- Муниципальный контракт № 0138600001619000061-1 от 28.05.2019 г.;
- Правила землепользования и застройки Усть-Камчатского сельского поселения Усть-Камчатского муниципального района Камчатского края, утвержденными Решением Совета народных депутатов Усть-Камчатского муниципального района от 23.10.2019 № 190-нпа;
- Генеральный план Усть-Камчатского сельского поселения, утвержденный Решением Собрании депутатов Усть-Камчатского сельского поселения от 02.10.2017 № 70-нд;

1.2. При разработке учитывались требования следующих нормативов градостроительного проектирования:

- Градостроительный Кодекс Российской Федерации;
- Земельный Кодекс Российской Федерации;

- Федеральный закон от 06.10.2003 № 131-ФЗ «Об общих принципах организации местного самоуправления в Российской Федерации»;

- СНиП 2.07.01-89\* (в части, не противоречащей Градостроительному кодексу РФ);

- Генеральный план Усть-Камчатского сельского поселения;

- Правила землепользования и застройки Усть-Камчатского сельского поселения;

- Приказ Министерства экономического развития РФ от 1 сентября 2014 г. N 540

“Об утверждении классификатора видов разрешенного использования земельных участков”.

- Федеральный закон от 24.07.2007 № 221-ФЗ (ред. от 02.08.2019) “О кадастровой деятельности”

1.2. В соответствии с Градостроительным кодексом Российской Федерации настоящий Проект межевания разрабатывается в отношении земельных участков, занятых площадями, улицами, проездами, скверами, и другими объектами (территориями) общего пользования, и земельных участков, на которых расположены многоквартирные дома, а также в отношении занятых зданиями, сооружениями в целях:

- определения местоположения границ образуемых, изменяемых земельных участков и их частей.

- установления, изменения, отмены красных линий в связи с образованием и (или) изменением земельного участка, расположенного в границах территории, применительно к которой не предусматривается осуществление деятельности по комплексному и устойчивому развитию территории.

На свободных территориях предлагается образование земельных участков из земель, находящихся в государственной или муниципальной собственности, в порядке, предусмотренном ст. 11.3. Земельного кодекса РФ, с видом разрешенного использования, который соответствует утвержденным Правилам землепользования и застройки Усть-Камчатского сельского поселения.

Предусмотрено образование земельных участков, которые после образования будут относиться к муниципальной собственности (участки под размещение линейных объектов инженерной инфраструктуры, площадок, проездов и т.д.).

Также в проекте отражена возможность образования земельных участков путем раздела, перераспределения, уточнения земельных участков, учтенных в Едином государственном реестре недвижимости.

Границы формируемых земельных участков устанавливаются с учетом сложившейся застройки, границ земельных участков, поставленных на государственный кадастровый учет к моменту проведения работ, а также с учетом параметров, определенных Генеральным планом Усть-Камчатского сельского поселения, Правилами землепользования и застройки Усть-Камчатского сельского поселения.

Также на территории кадастрового квартала расположены охранные зоны объектов электросетевого и коммунального хозяйства.

Образование земельных участков многоквартирных жилых домов путем перераспределения существующих под такими домами земельными участками и участками государственной собственности производится путем исправления *реестровой* ошибки.

Кадастровые работы по уточнению границ земельных участков производится также путем исправления *реестровой* ошибки.

Реестровая ошибка – это воспроизведенная в ЕГРН ошибка, содержащаяся в межевом плане, техническом плане или акте обследования, возникшая вследствие ошибки, допущенной лицом, выполнившим кадастровые работы, или ошибка, содержащаяся в документах, направленных или представленных в орган регистрации прав иными лицами и (или) органами в порядке информационного взаимодействия.

Исправление данной ошибки происходит в течение 5 рабочих дней следующим образом:

- в соответствии с документами, поступившими в порядке информационного взаимодействия;
- на основании вступившего в законную силу решения суда об исправлении реестровой ошибки;
- по заявлению об учете изменений с приложением до-

кументов содержащих новые сведения.

В соответствии с Федеральным законом №218-ФЗ «О государственной регистрации недвижимости» исправление технической и реестровой ошибки осуществляется в случае, если такое исправление не влечет за собой прекращение, возникновение, переход зарегистрированного права на объект недвижимости.

Подлежащие образованию земельные участки категории земель - земли населенных пунктов.

Целевым назначением и разрешенным использованием образуемых земельных участков признаются целевое назначение и разрешенное использование земельных участков, из которых при разделе, объединении, перераспределении или выделе образуются земельные участки, за исключением случаев, установленных федеральными законами (п.3 ст.11.2 ЗК РФ). Т.е. виды разрешенного использования образуемых земельных участков должны соответствовать сведениям ЕГРН одного из исходных земельных участков.

Действие градостроительного регламента не распространяется на земельные участки, предназначенные для размещения линейных объектов и (или) занятые линейными объектами (п.4 ст.36 ГК РФ).

Территория кадастрового квартала 41:09:0010114, в отношении которого проводятся кадастровые работы условно разделена на 2 района: мкр. Погодный и п. Новый.

**1.2. Перечень и сведения о площади образуемых земельных участков в п. Новый Усть-Камчатского сельского поселения, о виде разрешенного использования земельных участков, о способе их образования, а также перечень и сведения о площади образуемых земельных участков, которые будут отнесены к территориям общего пользования или имуществу общего пользования, в том числе в отношении которых предполагаются резервирование и (или) изъятие для государственных или муниципальных нужд.**

В п. Новый Усть-Камчатского сельского поселения предусмотрено образование 290 земельных участков из земель государственной собственности, а также 47 земельных участков подлежат уточнению. Характеристики указанных участков представлены в Таблице 1.

Таблица 1

Условный номер	Вид разрешенного использования и способ образования	Площадь, кв.м	Территориальная зона, в которой расположен образуемый земельный участок
<b>Земельные участки, образуемые из земель государственной собственности</b>			
1	Малоэтажная многоквартирная жилая застройка	1064	Ж1
2	Малоэтажная многоквартирная жилая застройка	997	Ж1
3	Малоэтажная многоквартирная жилая застройка	778	Ж1
4	Малоэтажная многоквартирная жилая застройка	802	Ж1
5	Малоэтажная многоквартирная жилая застройка	378	Ж1
6	Малоэтажная многоквартирная жилая застройка	1393	Ж1
7	Малоэтажная многоквартирная жилая застройка	1137	Ж1
8	Малоэтажная многоквартирная жилая застройка	1144	Ж1
9	Малоэтажная многоквартирная жилая застройка	1302	Ж1
10	Малоэтажная многоквартирная жилая застройка	570	Ж1
11	Малоэтажная многоквартирная жилая застройка	1270	Ж1
12	Для ведения личного подсобного хозяйства (приусадебный земельный участок)	414	Ж1
13	Для ведения личного подсобного хозяйства (приусадебный земельный участок)	1150	Ж1

14	Для ведения личного подсобного хозяйства (приусадебный земельный участок)	1661	Ж1
15	Для ведения личного подсобного хозяйства (приусадебный земельный участок)	1434	Ж1
16	Для ведения личного подсобного хозяйства (приусадебный земельный участок)	1136	Ж1
17	Для ведения личного подсобного хозяйства (приусадебный земельный участок)	1287	Ж1
18	Для ведения личного подсобного хозяйства (приусадебный земельный участок)	1340	Ж1
19	Для ведения личного подсобного хозяйства (приусадебный земельный участок)	1340	Ж1
20	Для ведения личного подсобного хозяйства (приусадебный земельный участок)	1337	Ж1
21	Для ведения личного подсобного хозяйства (приусадебный земельный участок)	1071	Ж1
22	Для ведения личного подсобного хозяйства (приусадебный земельный участок)	1625	Ж1
23	Для ведения личного подсобного хозяйства (приусадебный земельный участок)	1760	Ж1
24	Для ведения личного подсобного хозяйства (приусадебный земельный участок)	2032	Ж1
25	Амбулаторно-поликлиническое обслуживание	610	ОД5
26	Малоэтажная многоквартирная жилая застройка (хранение автотранспорта)	110	Ж1
27	Административные здания организаций, обеспечивающих предоставление коммунальных услуг	3339	ОДК
28	Парки культуры и отдыха	22003	Р
29	Культурное развитие	73	ОДК
30	Для ведения личного подсобного хозяйства (приусадебный земельный участок)	614	Ж1
31	Для ведения личного подсобного хозяйства (приусадебный земельный участок)	486	Ж1
32	Для ведения личного подсобного хозяйства (приусадебный земельный участок)	644	Ж1
33	Для ведения личного подсобного хозяйства (приусадебный земельный участок)	694	Ж1
34	Для ведения личного подсобного хозяйства (приусадебный земельный участок)	837	Ж1
35	Для ведения личного подсобного хозяйства (приусадебный земельный участок)	469	Ж1
36	Малоэтажная многоквартирная жилая застройка	2150	Ж1
37	Для ведения личного подсобного хозяйства (приусадебный земельный участок)	650	Ж1
38	Для индивидуального жилищного строительства (хранение автотранспорта)	96	Ж1
39	Для индивидуального жилищного строительства (хранение автотранспорта)	41	Ж1
40	Для индивидуального жилищного строительства (хранение автотранспорта)	37	Ж1
41	Для индивидуального жилищного строительства (хранение автотранспорта)	33	Ж1
42	Для индивидуального жилищного строительства (хранение автотранспорта)	30	Ж1
43	Для индивидуального жилищного строительства (хранение автотранспорта)	32	Ж1
44	Для индивидуального жилищного строительства (хранение автотранспорта)	39	Ж1
45	Для индивидуального жилищного строительства (хранение автотранспорта)	39	Ж1
46	Для индивидуального жилищного строительства (хранение автотранспорта)	39	Ж1
47	Малоэтажная многоквартирная жилая застройка	905	Ж1
48	Для ведения личного подсобного хозяйства (приусадебный земельный участок)	575	СХ2
49	Хранение автотранспорта	64	СХ2
50	Хранение автотранспорта	44	СХ2
51	Хранение автотранспорта	40	СХ2
52	Хранение автотранспорта	59	СХ2
53	Хранение автотранспорта	54	СХ2
54	Хранение автотранспорта	45	СХ2
55	Хранение автотранспорта	47	СХ2
56	Хранение автотранспорта	50	СХ2
58	Хранение автотранспорта	40	СХ2
59	Хранение автотранспорта	37	СХ2
60	Хранение автотранспорта	31	СХ2
61	Хранение автотранспорта	30	СХ2
62	Хранение автотранспорта	52	СХ2
63	Хранение автотранспорта	34	СХ2
65	Хранение автотранспорта	41	СХ2
66	Хранение автотранспорта	41	СХ2
67	Хранение автотранспорта	38	СХ2
68	Хранение автотранспорта	73	СХ2
69	Хранение автотранспорта	83	СХ2
70	Хранение автотранспорта	55	СХ2
71	Хранение автотранспорта	53	СХ2
72	Хранение автотранспорта	53	СХ2
73	Хранение автотранспорта	52	СХ2
74	Хранение автотранспорта	47	СХ2
75	Хранение автотранспорта	39	СХ2
76	Хранение автотранспорта	44	СХ2
77	Хранение автотранспорта	40	СХ2
78	Хранение автотранспорта	51	СХ2
79	Хранение автотранспорта	48	СХ2
80	Хранение автотранспорта	52	СХ2
81	Хранение автотранспорта	136	СХ2
82	Стоянки транспорта общего пользования	90	
83	Стоянки транспорта общего пользования	153	
84	Стоянки транспорта общего пользования	22	
85	Стоянки транспорта общего пользования	21	



Земельные участки, образуемые из земель государственной собственности			
280	Малозэтажная многоквартирная жилая застройка.	1182	Ж1
281	Хранение автотранспорта	38	Т1
282	Хранение автотранспорта	38	Т1
283	Хранение автотранспорта	38	Т1
284	Хранение автотранспорта	84	Т1
285	Хранение автотранспорта	88	Т1
286	Хранение автотранспорта	47	Т1
287	Хранение автотранспорта	47	Т1
288	Хранение автотранспорта	44	Т1
289	Хранение автотранспорта	38	Т1
290	Хранение автотранспорта	53	Т1
Земельные участки, подлежащие уточнению			
41:09:0010114:45	ТП-18	90	КС
41:09:0010114:70	для эксплуатации Здания СЭС, Здания ОПД и гаража*	925	ОДК
41:09:0010114:78	под индивидуальный жилой дом и хозяйственной постройки*	424	Ж1
41:09:0010114:79	под индивидуальный жилой дом и хозяйственной постройки*	410	Ж1
41:09:0010114:80	под индивидуальный жилой дом и хозяйственной постройки*	411	Ж1
41:09:0010114:81	под индивидуальный жилой дом и хозяйственной постройки*	440	Ж1
41:09:0010114:82	под индивидуальный жилой дом и хозяйственной постройки*	411	Ж1
41:09:0010114:83	под индивидуальный жилой дом и хозяйственной постройки*	605	Ж1
41:09:0010114:193	под индивидуальный жилой дом и хозяйственной постройки*	474	Ж1
41:09:0010114:71	под индивидуальный жилой дом и хозяйственной постройки*	451	Ж1
41:09:0010114:72	под индивидуальный жилой дом и хозяйственной постройки*	477	Ж1
41:09:0010114:84	под индивидуальный жилой дом и хозяйственной постройки*	726	Ж1
41:09:0010114:73	индивидуальный жилой дом и хозяйственной постройки*	466	Ж1
41:09:0010114:74	под индивидуальный жилой дом и хозяйственной постройки*	435	Ж1
41:09:0010114:75	под индивидуальный жилой дом и хозяйственной постройки*	482	Ж1
41:09:0010114:76	под индивидуальный жилой дом и хозяйственной постройки*	481	Ж1
41:09:0010114:77	под индивидуальный жилой дом и хозяйственной постройки*	690	Ж1
41:09:0010114:85	под индивидуальный жилой дом и хозяйственной постройки*	538	Ж1
41:09:0010114:86	Под индивидуальный жилой дом и хозяйственной постройки*	1431	Ж1
41:09:0010114:132	для ведения индивидуального дачного хозяйства*	1051	СХ2
41:09:0010114:147	для ведения индивидуального садоводства и огородничества*	1310	СХ2
41:09:0010114:29	под индивидуальный жилой дом и хозяйственной постройки*	1390	Ж1
41:09:0010114:27	под индивидуальный жилой дом и хозяйственной постройки*	1327	Ж1
41:09:0010114:28	под административное здание-офис, для иного использования*	1041	Ж1
41:09:0010114:30	для ведения личного подсобного хозяйства*	1217	СХ2
41:09:0010114:39	для ведения личного подсобного хозяйства*	469	СХ2
41:09:0010114:41	под автомобильный гараж*	519	КС
41:09:0010114:46	под здание котельной № 7*	6509	КС
41:09:0010114:91	под здание поликлиники*	8191	ОДК
41:09:0010114:93	административное здание*	1237	ОДК
41:09:0010114:52	для эксплуатации торгового павильона*	156	ОДК
41:09:0010114:53	здание управления*	1040	ОДК
41:09:0010114:160	индивидуальные жилые дома*	513	Ж1
41:09:0010114:99	для производственных нужд*	853	ОДК
41:09:0010114:111	под индивидуальный жилой дом и хозяйственной постройки*	1154	Ж1
41:09:0010114:114	под индивидуальный жилой дом и хозяйственной постройки*	984	Ж1
41:09:0010114:115	для ведения личного подсобного хозяйства*	1180	СХ2
41:09:0010114:117	для ведения личного подсобного хозяйства*	1207	СХ2
41:09:0010114:118	для ведения личного подсобного хозяйства*	111	СХ2
41:09:0010114:94	под здание магазина "Мисс**"	1165	ОДК
41:09:0010114:205	для установки и эксплуатации торгового павильона*	335	ОД1
41:09:0010114:122	для эксплуатации передвижного киоска*	68	ОД1
41:09:0010114:125	под административное здание налоговой инспекции*	1512	ОДК
41:09:0010114:121	под индивидуальный жилой дом и хозяйственной постройки*	619	Ж1
41:09:0010114:103	под магазин "Заря**"	200	ОДК
41:09:0010114:104	магазин "Урал**"	184	ОДК
41:09:0010114:64	для производственных нужд, гараж*	4933	КС
41:09:0010114:68	для производственных нужд, склад № 1*	1199	Р
41:09:0010114:69	для производственных нужд, хлебопекарня и кондитерский цех*	4622	ОДК

\*Вид разрешенного использования соответствует сведениям ЕГРН исходного земельного участка

1.3. Перечень и сведения о площади образуемых земельных участков в мкр. Погодный Усть-Камчатского сельского поселения, о виде разрешенного использо-

вания земельных участков, о способе их образования, а также перечень и сведения о площади образуемых земельных участков, которые будут отнесены к территориям общего пользования или имуществу общего пользования, в том числе в отношении которых предполагаются резервирование и (или) изъятие для государственных или муниципальных нужд.

В мкр. Погодный Усть-Камчатского сельского поселения предусмотрено образование 270 земельных участков из земель государственной собственности, 1 земельный участок путем перераспределения земельных участков с землями государственной собственности, 50 земельных участков путем раздела земельных участков с кадастровыми номерами 41:09:0010114:3226 и 41:09:0010114:9, 41:09:0010114:10, 41:09:0010114:3345, 3 земельных участка путем объединения земельного участка с условным номером 257 и 259 с землями государственной собственности, земельных участков с условными номерами 258 и 41:09:0010114:3226-1 а также 48 земельных участков подлежат уточнению. Характеристики указанных участков представлены в Таблице 2.

Таблица 2

Условный номер	Вид разрешенного использования и способ образования	Площадь, кв. м	Территориальная зона, в которой расположен образуемый земельный участок
Земельные участки, образуемые из земель государственной собственности			
1	Хранение автотранспорта	120	Т1
2	Хранение автотранспорта	110	Т1
3	Хранение автотранспорта	63	Т1
4	Хранение автотранспорта	169	Т1
5	Хранение автотранспорта	185	Т1
6	Хранение автотранспорта	365	Т1
7	Хранение автотранспорта	85	Т1
8	Хранение автотранспорта	84	Т1
9	Хранение автотранспорта	132	Т1
10	Хранение автотранспорта	568	Т1
11	Хранение автотранспорта	86	Т1
12	Хранение автотранспорта	47	Т1
13	Хранение автотранспорта	53	Т1
14	Хранение автотранспорта	66	Т1
15	Хранение автотранспорта	110	Т1
16	Хранение автотранспорта	47	Т1
17	Хранение автотранспорта	45	Т1
18	Хранение автотранспорта	50	Т1
19	Хранение автотранспорта	64	Т1
20	Хранение автотранспорта	69	Т1
21	Хранение автотранспорта	105	Т1
22	Хранение автотранспорта	47	Т1
23	Хранение автотранспорта	52	Т1
24	Хранение автотранспорта	54	Т1
25	Хранение автотранспорта	52	Т1
26	Хранение автотранспорта	45	Т1
27	Хранение автотранспорта	66	Т1
28	Хранение автотранспорта	41	Т1
29	Хранение автотранспорта	60	Т1
30	Хранение автотранспорта	42	Т1
31	Хранение автотранспорта	46	Т1
32	Хранение автотранспорта	43	Т1
33	Хранение автотранспорта	36	Т1
34	Хранение автотранспорта	33	Т1
35	Хранение автотранспорта	37	Т1
36	Хранение автотранспорта	41	Т1
37	Хранение автотранспорта	34	Т1
38	Хранение автотранспорта	41	Т1
39	Хранение автотранспорта	70	Т1
40	Хранение автотранспорта	56	Т1
41	Хранение автотранспорта	47	Т1
42	Хранение автотранспорта	58	Т1
43	Хранение автотранспорта	51	Т1
44	Хранение автотранспорта	33	Т1
45	Хранение автотранспорта	31	Т1
46	Хранение автотранспорта	42	Т1
47	Хранение автотранспорта	38	Т1
48	Хранение автотранспорта	39	Т1
49	Хранение автотранспорта	44	Т1
50	Хранение автотранспорта	45	Т1
51	Хранение автотранспорта	44	Т1
52	Хранение автотранспорта	48	Т1
53	Хранение автотранспорта	33	Т1
54	Хранение автотранспорта	32	Т1
55	Хранение автотранспорта	25	Т1
56	Хранение автотранспорта	26	Т1
57	Хранение автотранспорта	23	Т1
58	Хранение автотранспорта	32	Т1
59	Хранение автотранспорта	29	Т1
60	Хранение автотранспорта	28	Т1
61	Хранение автотранспорта	26	Т1
62	Хранение автотранспорта	39	Т1
63	Хранение автотранспорта	34	Т1



41:09:0010114:3226:3	многоквартирные жилые дома*	1129	Ж2
41:09:0010114:3226:4	многоквартирные жилые дома*	1249	Ж2
41:09:0010114:3226:5	многоквартирные жилые дома*	1175	Ж2
41:09:0010114:3226:6	многоквартирные жилые дома*	1256	Ж2
41:09:0010114:3226:7	многоквартирные жилые дома*	1273	Ж2
41:09:0010114:3226:8	многоквартирные жилые дома*	1345	Ж2
41:09:0010114:3226:9	многоквартирные жилые дома*	1247	Ж2
41:09:0010114:3226:10	многоквартирные жилые дома*	1258	Ж2
41:09:0010114:3226:11	многоквартирные жилые дома*	1178	Ж2
41:09:0010114:3226:12	многоквартирные жилые дома*	1200	Ж2
41:09:0010114:3226:13	многоквартирные жилые дома*	1229	Ж2
41:09:0010114:3226:14	многоквартирные жилые дома*	1355	Ж2
41:09:0010114:3226:15	многоквартирные жилые дома*	1137	Ж2
41:09:0010114:3226:16	многоквартирные жилые дома*	1224	Ж2
41:09:0010114:3226:17	многоквартирные жилые дома*	17630	Ж2
41:09:0010114:3226:18	многоквартирные жилые дома*	1193	Ж2
41:09:0010114:3226:19	многоквартирные жилые дома*	23946	Ж2
41:09:0010114:3226:20	многоквартирные жилые дома*	375	Ж2
41:09:0010114:3226:21	многоквартирные жилые дома*	1478	Ж2
41:09:0010114:3226:22	многоквартирные жилые дома*	264	Ж2
41:09:0010114:3226:23	многоквартирные жилые дома*	5139	Ж2
41:09:0010114:3226:24	многоквартирные жилые дома*	2556	Ж2
41:09:0010114:3226:25	многоквартирные жилые дома*	5446	Ж2
41:09:0010114:3226:26	многоквартирные жилые дома*	717	Ж2
41:09:0010114:3226:27	многоквартирные жилые дома*	2941	Ж2
41:09:0010114:3226:28	многоквартирные жилые дома*	2218	Ж2
41:09:0010114:3226:29	многоквартирные жилые дома*	975	Ж2
41:09:0010114:3226:30	многоквартирные жилые дома*	1996	Ж2
41:09:0010114:3226:31	многоквартирные жилые дома*	3575	Ж2
41:09:0010114:3226:32	многоквартирные жилые дома*	8932	Ж2
41:09:0010114:3226:33	многоквартирные жилые дома*	191	Ж2
41:09:0010114:3226:34	многоквартирные жилые дома*	306	Ж2
41:09:0010114:3226:35	многоквартирные жилые дома*	2127	Ж2
41:09:0010114:3226:36	многоквартирные жилые дома*	2962	Ж2
41:09:0010114:3226:37	многоквартирные жилые дома*	2360	Ж2
41:09:0010114:3226:38	многоквартирные жилые дома*	1330	Ж2
41:09:0010114:3226:39	многоквартирные жилые дома*	2888	Ж2
41:09:0010114:3226:40	многоквартирные жилые дома*	1752	Ж2
41:09:0010114:3226:41	многоквартирные жилые дома*	4342	Ж2
41:09:0010114:3226:42	многоквартирные жилые дома*	4043	Ж2
41:09:0010114:3226:43	многоквартирные жилые дома*	4115	Ж2
41:09:0010114:3226:44	многоквартирные жилые дома*	19409	Ж2
<b>Земельные участки, образуемые путем раздела земельного участка с кадастровым номером 41:09:0010114:10</b>			
41:09:0010114:10:1	Котельная 1-2*	513	Ж2
41:09:0010114:10:2	Котельная 1-2*	976	Ж2
<b>Земельный участок, образуемый путем объединения земельного участка с условным номером 257 с землями государственной собственности участка с кадастровым номером 41:09:0010114:16</b>			
260	Магазины	584	Ж2
<b>Земельный участок, образуемый путем объединения земельных участков с условными номерами 258 и 41:09:0010114:3226:1</b>			
261	Размещение автомобильных дорог	68145	-
262	Размещение автомобильных дорог	8508	-
<b>Земельные участки, подлежащие уточнению</b>			
41:09:0010114:2	для производственных нужд под осн. корпус электросвязи*	5890	ОДК
41:09:0010114:208	Для эксплуатации трансформаторной подстанции № 59*	120	ОДК
41:09:0010114:3	под административное здание*	1757	ОДК
41:09:0010114:375	земельный участок для эксплуатации административного здания*	3237	ОДК
41:09:0010114:173	Для эксплуатации жилого дома*	1037	Ж2
41:09:0010114:199	для производственных нужд ТП-66*	143	Ж2
41:09:0010114:343	для эксплуатации жилого дома*	2658	Ж2
41:09:0010114:174	Для эксплуатации жилого дома*	1924	Ж2
41:09:0010114:3336	многоквартирные жилые дома*	2223	Ж2
41:09:0010114:191	Для эксплуатации жилого дома*	1494	Ж2
41:09:0010114:197	для производственных нужд ТП-50*	147	Ж2
41:09:0010114:184	Для эксплуатации жилого дома*	2124	Ж2
41:09:0010114:185	Для эксплуатации жилого дома*	2329	Ж2
41:09:0010114:186	Для эксплуатации жилого дома*	2196	Ж2
41:09:0010114:187	Для эксплуатации жилого дома*	3959	Ж2
41:09:0010114:188	Для эксплуатации жилого дома*	2921	Ж2
41:09:0010114:189	Для эксплуатации жилого дома*	3114	Ж2
41:09:0010114:190	Для эксплуатации жилого дома*	1806	Ж2
41:09:0010114:8	для эксплуатации здания отделения Сберегательного банка Российской Федерации*	1063	ОДК
41:09:0010114:355	для эксплуатации административного здания*	2728	ОДК
41:09:0010114:169	Для эксплуатации жилого дома*	1413	Ж2
41:09:0010114:172	Для эксплуатации жилого дома*	1963	Ж2
41:09:0010114:167	Для эксплуатации жилого дома*	1770	Ж2
41:09:0010114:183	Для эксплуатации жилого дома*	3246	Ж2
41:09:0010114:180	Для эксплуатации жилого дома*	1387	Ж2
41:09:0010114:181	Для эксплуатации жилого дома*	1815	Ж2
41:09:0010114:195	Для использования в целях эксплуатации здания Центрального теплового пункта*	224	Ж2
41:09:0010114:182	Для эксплуатации жилого дома*	1808	Ж2
41:09:0010114:176	Для эксплуатации жилого дома*	1992	Ж2
41:09:0010114:178	Для эксплуатации жилого дома*	1566	Ж2
41:09:0010114:196	для производственных нужд ТП-32*	134	Ж2
41:09:0010114:14	Торговый павильон "У Ромы-2"*	120	Ж2
41:09:0010114:179	Для эксплуатации жилого дома*	1683	Ж2
41:09:0010114:177	Для эксплуатации жилого дома*	1840	Ж2
41:09:0010114:7	под здание магазина "Холкам"*	1933	ОД1
41:09:0010114:11	под здание детского сада*	9354	Ж2

41:09:0010114:164	Для эксплуатации жилого дома*	812	Ж2
41:09:0010114:166	Для эксплуатации жилого дома*	812	Ж2
41:09:0010114:165	Для эксплуатации жилого дома*	1245	Ж2
41:09:0010114:168	Для эксплуатации жилого дома*	1269	Ж2
41:09:0010114:198	для производственных нужд ТП-57*	153	Ж2
41:09:0010114:128	для производственных нужд*	111	Т1
41:09:0010114:194	для использования в целях эксплуатации Очистных сооружений*	8230	ИК
41:09:0010114:163	под теплицу*	339	СХ3
41:09:0010114:402	для использования в целях эксплуатации здания бани*	1107	КС
<b>Земельные участки, образуемые</b>			
263	Размещение автомобильных дорог	1177	
264	Среднеэтажная многоквартирная жилая застройка	2325	Ж2
265	Среднеэтажная многоквартирная жилая застройка	1220	Ж2
266	Среднеэтажная многоквартирная жилая застройка	1168	Ж2
<b>Земельный участок, образуемый путем объединения земельного участка с кадастровым номером 41:09:0010114:4152 с землями участка с кадастровым номером 41:09:0010114:10:2</b>			
267	многоквартирные жилые дома*	8509	Ж2
<b>Земельный участок, образуемый путем перераспределения земельного участка с кадастровым номером 41:09:0010114:4204 с землями государственной собственности</b>			
269	Дошкольное, начальное и среднее общее образование	10269	Ж2
<b>Земельный участок, образуемый путем перераспределения земельного участка с кадастровым номером 41:09:0010114:4205 с землями государственной собственности</b>			
270	Дошкольное, начальное и среднее общее образование	8421	Ж2
<b>Земельные участки, образуемые</b>			
268	Культурное развитие	1200	ОДК
<b>Земельный участок, образуемый путем перераспределения земельного участка с кадастровым номером 41:09:0010114:10:1 с землями государственной собственности</b>			
271	Котельная 1-2*	1285	ОДК

\*Вид разрешенного использования соответствует сведениям ЕГРН исходного земельного участка

### 1.3. Координаты характерных точек границ образуемых земельных участков в п. Новый Усть-Камчатского сельского поселения

Таблица 3

Земельный участок с условным номером 1		
№ точки	X (м)	Y (м)
1	926242,34	1651389,57
2	926246,22	1651408,14
3	926248,87	1651407,59
4	926251,46	1651423,06
5	926223,89	1651428,72
6	926223,86	1651428,25
7	926222,9	1651428,34
8	926222,92	1651428,92
9	926220,77	1651429,27
10	926213,8	1651394,81
11	926225,73	1651393,23
12	926225,53	1651392,05
13	926240,23	1651388,92
1	926242,34	1651389,57
Земельный участок с условным номером 2		
№ точки	X	Y
1	926268,06	1651514,52
2	926269,58	1651522,48
3	926271,34	1651522,1
4	926272,99	1651529,14
5	926273,18	1651530,12
6	926276,52	1651544,69
7	926242,82	1651551,15
8	926240,22	1651537,89
9	926241,15	1651537,02
10	926241	1651534,86
11	926241,18	1651533,53
12	926240,3	1651529,59
13	926238,76	1651521,81
14	926241,58	1651520,52
15	926242,58	1651520,45
1	926268,06	1651514,52
Земельный участок с условным номером 3		
№ точки	X	Y
1	926220,77	1651429,27
2	926223,89	1651444,51
3	926226,94	1651459,51
4	926201,69	1651464,65
5	926201,67	1651464,59
6	926202,11	1651464,49
7	926201,88	1651463,52
8	926201,5	1651463,61

9	926196.41	1651434.52
1	926220.77	1651429.27
<b>Земельный участок с условным номером 4</b>		
№ точки	X	Y
1	926242.82	1651551.15
2	926244.85	1651550.76
3	926248.51	1651567.17
4	926251.72	1651581.5
5	926226.33	1651586.85
6	926225.81	1651583.46
7	926225.59	1651582.49
8	926220.45	1651557.81
9	926220.22	1651556.84
10	926220.15	1651556.57
11	926225.78	1651555.19
12	926226.88	1651554.53
1	926242.82	1651551.15
<b>Земельный участок с условным номером 5</b>		
№ точки	X	Y
1	926229.68	1651601.32
2	926226.33	1651586.85
3	926251.72	1651581.50
4	926254.83	1651595.50
1	926229.68	1651601.32
<b>Земельный участок с условным номером 6</b>		
№ точки	X	Y
1	926177.78	1651401.94
2	926186.66	1651437.42
3	926148.98	1651444.95
4	926141.6	1651408.93
5	926173.44	1651401.87
6	926173.68	1651403.05
1	926177.78	1651401.94
<b>Земельный участок с условным номером 7</b>		
№ точки	X	Y
1	926186.66	1651437.42
2	926191.86	1651466.39
3	926191.41	1651466.49
4	926191.6	1651467.18
5	926156.11	1651474.58
6	926148.98	1651444.95
1	926186.66	1651437.42
<b>Земельный участок с условным номером 8</b>		
№ точки	X	Y
1	926191.6	1651467.18
2	926191.67	1651467.46
3	926192.04	1651467.37
4	926198.45	1651497.62
5	926156.87	1651505.1
6	926156.5	1651502.36
7	926161.51	1651501.47
8	926156.11	1651474.58
1	926191.6	1651467.18
<b>Вкрапленный земельный участок</b>		
№ точки	X	Y
1	926 192.22	1 651 496.15
2	926 192.45	1 651 497.12
3	926 191.47	1 651 497.35
4	926 191.24	1 651 496.39
1	926 192.22	1 651 496.15
<b>Земельный участок с условным номером 9</b>		
№ точки	X	Y
1	926204.27	1651528.16
2	926210.65	1651558.25
3	926178.27	1651563.13
4	926173.73	1651563.81
5	926171.03	1651551.45
6	926157.22	1651553.51
7	926155.97	1651542.65
8	926159.47	1651541.81
9	926158.99	1651537.71
10	926172.43	1651535.58
11	926172.28	1651534.35
1	926204.27	1651528.16
<b>Земельный участок с условным номером 10</b>		
№ точки	X	Y
1	926226.24	1651633.53
2	926229.22	1651649.87
3	926194.36	1651656.08
4	926191.87	1651640.51
1	926226.24	1651633.53
<b>Земельный участок с условным номером 11</b>		
№ точки	X	Y
1	926229.22	1651649.87
2	926235.81	1651679.82
3	926232.37	1651684.14
4	926199.96	1651691.62
5	926194.36	1651656.08
1	926229.22	1651649.87
<b>Земельный участок с условным номером 12</b>		
№ точки	X	Y
1	926 141.60	1 651 408.93
2	926 147.23	1 651 436.43
3	926 132.27	1 651 438.81
4	926 127.13	1 651 412.12
1	926 141.60	1 651 408.93
<b>Земельный участок с условным номером 13</b>		
№ точки	X	Y
1	926 147.23	1 651 436.43
2	926 148.98	1 651 444.95
3	926 156.11	1 651 474.58
4	926 157.32	1 651 480.59
5	926 153.57	1 651 481.36
6	926 154.94	1 651 488.35
7	926 150.08	1 651 489.28

8	926 150.86	1 651 494.17
9	926 146.37	1 651 494.98
10	926 144.76	1 651 485.30
11	926 134.15	1 651 487.30
12	926 130.85	1 651 467.35
13	926 126.03	1 651 440.72
14	926 125.82	1 651 439.79
15	926 132.27	1 651 438.81
1	926 147.23	1 651 436.43
<b>Земельный участок с условным номером 14</b>		
№ точки	X	Y
1	926306.49	1651694.43
2	926313.24	1651727.11
3	926278.44	1651733.57
4	926272.58	1651701.08
1	926306.49	1651694.43
<b>Земельный участок с условным номером 15</b>		
№ точки	X	Y
1	926313.24	1651727.11
2	926321.26	1651766.33
3	926285.47	1651772.84
4	926278.44	1651733.57
1	926313.24	1651727.11
<b>Земельный участок с условным номером 16</b>		
№ точки	X	Y
1	926321.26	1651766.33
2	926327.29	1651796.45
3	926295.14	1651802.77
4	926291.01	1651803.61
5	926285.47	1651772.84
1	926321.26	1651766.33
<b>Земельный участок с условным номером 17</b>		
№ точки	X	Y
1	926338.63	1651853.79
2	926346.47	1651892.09
3	926313.66	1651898.47
4	926307.58	1651865.76
5	926306.52	1651860.54
6	926324.5	1651856.63
7	926334.33	1651854.71
1	926338.63	1651853.79
<b>Земельный участок с условным номером 18</b>		
№ точки	X	Y
1	926346.47	1651892.09
2	926354.45	1651931.1
3	926321.23	1651937.59
4	926313.66	1651898.47
1	926346.47	1651892.09
<b>Земельный участок с условным номером 19</b>		
№ точки	X	Y
1	926354.45	1651931.1
2	926361.84	1651967.23
3	926359.1	1651970.77
4	926328.66	1651976.02
5	926321.23	1651937.59
1	926354.45	1651931.1
<b>Земельный участок с условным номером 20</b>		
№ точки	X	Y
1	926278.44	1651733.57
2	926285.47	1651772.84
3	926252.16	1651779.04
4	926245.5	1651740.04
5	926255.84	1651738.19
1	926278.44	1651733.57
<b>Земельный участок с условным номером 21</b>		
№ точки	X	Y
1	926285.47	1651772.84
2	926291.01	1651803.61
3	926257.74	1651810.37
4	926255.05	1651795.65
5	926252.16	1651779.04
1	926285.47	1651772.84
<b>Земельный участок с условным номером 22</b>		
№ точки	X	Y
1	926299.23	1651824.63
2	926307.58	1651865.76
3	926284.35	1651871.08
4	926279.01	1651872.45
5	926270.78	1651874.38
6	926261.25	1651832.42
1	926299.23	1651824.63
<b>Вкрапленный участок</b>		
1	926266.34	1651837.84
2	926266.70	1651838.77
3	926265.74	1651839.12
4	926265.40	1651838.18
1	926266.34	1651837.84
<b>Вкрапленный участок</b>		
1	926294.92	1651828.56
2	926295.29	1651829.50
3	926294.32	1651829.84
4	926293.98	1651828.90
1	926294.92	1651828.56
<b>Земельный участок с условным номером 23</b>		
№ точки	X	Y
1	926308.63	1651871.44
2	926313.66	1651898.47
3	926317.7	1651919.36
4	926282.42	1651925.64
5	926271.98	1651879.65
6	926280.38	1651877.78
7	926285.72	1651876.41
1	926308.63	1651871.44
<b>Земельный участок с условным номером 24</b>		
№ точки	X	Y
1	926317.7	1651919.36

2	926321.23	1651937.59
3	926328.66	1651976.02
4	926295.33	1651981.9
5	926290.21	1651967.38
6	926290.04	1651959.24
7	926282.42	1651925.64
1	926317.7	1651919.36
<b>Земельный участок с условным номером 25</b>		
№ точки	X	Y
1	926 135.02	1 651 718.89
2	926 143.28	1 651 758.00
3	926 128.04	1 651 760.84
4	926 120.17	1 651 722.07
1	926 135.02	1 651 718.89
<b>Земельный участок с условным номером 26</b>		
№ точки	X	Y
1	926 204.25	1 651 972.61
2	926 206.84	1 651 983.42
3	926 197.08	1 651 985.53
4	926 194.60	1 651 974.80
1	926 204.25	1 651 972.61
<b>Земельный участок с условным номером 27</b>		
№ точки	X	Y
1	926 404.20	1 651 872.32
2	926 416.05	1 651 939.37
3	926 369.80	1 651 946.93
4	926 355.73	1 651 876.11
1	926 404.20	1 651 872.32
<b>Земельный участок с условным номером 28</b>		
№ точки	X	Y
1	926 371.77	1 652 034.57
2	926 375.19	1 652 040.52
3	926 387.74	1 652 137.34
4	926 387.42	1 652 141.47
5	926 385.54	1 652 145.91
6	926 383.36	1 652 149.08
7	926 379.67	1 652 151.49
8	926 225.01	1 652 188.16
9	926 213.98	1 652 190.22
10	926 203.96	1 652 180.18
11	926 191.37	1 652 182.19
12	926 188.42	1 652 178.18
13	926 184.36	1 652 157.76
14	926 209.20	1 652 152.50
15	926 193.77	1 652 076.27
16	926 234.45	1 652 068.33
17	926 233.93	1 652 065.85
18	926 238.30	1 652 064.97
19	926 237.95	1 652 063.07
20	926 254.08	1 652 060.29
21	926 280.15	1 652 054.56
22	926 309.93	1 652 044.15
23	926 369.00	1 652 034.74
1	926 371.77	1 652 034.57
<b>Земельный участок с условным номером 29</b>		
№ точки	X	Y
1	926 444.13	1 652 272.81
2	926 447.13	1 652 284.50
3	926 441.32	1 652 286.00
4	926 438.31	1 652 274.23
1	926 444.13	1 652 272.81
<b>Земельный участок с условным номером 30</b>		
№ точки	X	Y
1	926348.26	1652368.49
2	926326.41	1652373.62
3	926332.81	1652400.36
4	926354.28	1652395.59
1	926348.26	1652368.49
<b>Земельный участок с условным номером 31</b>		
№ точки	X	Y
1	926354.28	1652395.59
2	926359.04	1652417.02
3	926338.02	1652422.34
4	926332.81	1652400.36
1	926354.28	1652395.59
<b>Земельный участок с условным номером 32</b>		
№ точки	X	Y
1	926359.04	1652417.02
2	926365.52	1652446.17
3	926344.98	1652451.64
4	926338.02	1652422.34
1	926359.04	1652417.02
<b>Земельный участок с условным номером 33</b>		
№ точки	X	Y
1	926365.52	1652446.17
2	926372.77	1652478.5
3	926352.35	1652483.37
4	926344.98	1652451.64
1	926365.52	1652446.17
<b>Земельный участок с условным номером 34</b>		
№ точки	X	Y
1	926372.77	1652478.5
2	926377.47	1652499.65
3	926339.11	1652508.3
4	926334.96	1652487.57
1	926372.77	1652478.5
<b>Земельный участок с условным номером 35</b>		
№ точки	X	Y
1	926326.41	1652373.62
2	926332.81	1652400.36
3	926315.99	1652404.09
4	926309.86	1652377.37
1	926326.41	1652373.62
<b>Земельный участок с условным номером 36</b>		
№ точки	X	Y
1	926 580.53	1 652 646.29

2	926 588.60	1 652 683.47
3	926 533.25	1 652 694.87
4	926 524.53	1 652 659.03
5	926 541.93	1 652 654.52
1	926 580.53	1 652 646.29
<b>Земельный участок с условным номером 37</b>		
№ точки	X	Y
1	926 525.37	1 652 755.90
2	926 528.53	1 652 771.73
3	926 489.74	1 652 779.89
4	926 486.72	1 652 763.35
1	926 525.37	1 652 755.90
<b>Земельный участок с условным номером 38</b>		
№ точки	X	Y
1	926309.56	1652361.87
2	926304.48	1652363.19
3	926303.78	1652364.16
4	926303.82	1652365.32
5	926306.75	1652378.12
6	926313.06	1652376.61
1	926309.56	1652361.87
<b>Земельный участок с условным номером 39</b>		
№ точки	X	Y
1	926 536.93	1 652 800.77
2	926 538.27	1 652 809.01
3	926 533.54	1 652 809.97
4	926 532.05	1 652 801.74
1	926 536.93	1 652 800.77
<b>Земельный участок с условным номером 40</b>		
№ точки	X	Y
1	926 532.05	1 652 801.74
2	926 533.54	1 652 809.97
3	926 529.28	1 652 810.82
4	926 527.66	1 652 802.62
1	926 532.05	1 652 801.74
<b>Земельный участок с условным номером 41</b>		
№ точки	X	Y
1	926527.66	1652802.62
2	926529.28	1652810.82
3	926525.77	1652811.63
4	926524.13	1652803.36
1	926527.66	1652802.62
<b>Земельный участок с условным номером 42</b>		
№ точки	X	Y
1	926524.13	1652803.36
2	926525.77	1652811.63
3	926522.24	1652812.38
4	926520.62	1652804.09
1	926524.13	1652803.36
<b>Земельный участок с условным номером 43</b>		
№ точки	X	Y
1	926520.62	1652804.09
2	926522.24	1652812.38
3	926518.71	1652813.02
4	926517.13	1652804.92
1	926520.62	1652804.09
<b>Земельный участок с условным номером 44</b>		
№ точки	X	Y
1	926 517.13	1 652 804.92
2	926 518.71	1 652 813.02
3	926 514.11	1 652 814.13
4	926 512.44	1 652 806.13
1	926 517.13	1 652 804.92
<b>Земельный участок с условным номером 45</b>		
№ точки	X	Y
1	926 512.44	1 652 806.13
2	926 514.11	1 652 814.13
3	926 509.38	1 652 815.07
4	926 507.80	1 652 807.17
1	926 512.44	1 652 806.13
<b>Земельный участок с условным номером 46</b>		
№ точки	X	Y
1	926 507.80	1 652 807.17
2	926 509.38	1 652 815.07
3	926 504.59	1 652 815.96
4	926 503.14	1 652 808.14
1	926 507.80	1 652 807.17
<b>Земельный участок с условным номером 47</b>		
№ точки	X	Y
1	926465.71	1652759.75
2	926466.47	1652762.19
3	926466.64	1652763.18
4	926471.64	1652786.97
5	926440.25	1652793.01
6	926437.8	1652785.08
7	926435.29	1652776.06
8	926433.06	1652766.9
1	926465.71	1652759.75
<b>Земельный участок с условным номером 48</b>		
№ точки	X	Y
1	926344.98	1652451.64
2	926328.09	1652455.53
3	926334.96	1652487.57
4	926352.35	1652483.37
1	926344.98	1652451.64
<b>Земельный участок с условным номером 49</b>		
№ точки	X	Y
1	926573.06	1652918.78
2	926573.66	1652921.38
3	926575.04	1652929.86
4	926569.41	1652930.82
5	926567.65	1652919.65
1	926573.06	1652918.78
<b>Земельный участок с условным номером 50</b>		
№ точки	X	Y
1	926567.65	1652919.65

2	926569.41	1652930.82
3	926565.64	1652931.48
4	926563.71	1652920.28
1	926567.65	1652919.65
<b>Земельный участок с условным номером 51</b>		
№ точки	X	Y
1	926562.41	1652920.49
2	926564.05	1652931.76
3	926560.57	1652932.37
4	926558.9	1652921.06
1	926562.41	1652920.49
<b>Земельный участок с условным номером 52</b>		
№ точки	X	Y
1	926558.9	1652921.06
2	926560.57	1652932.37
3	926555.32	1652933.29
4	926553.96	1652921.85
1	926558.9	1652921.06
<b>Земельный участок с условным номером 53</b>		
№ точки	X	Y
1	926553.96	1652921.85
2	926555.32	1652933.29
3	926550.57	1652934.11
4	926549.48	1652922.51
1	926553.96	1652921.85
<b>Земельный участок с условным номером 54</b>		
№ точки	X	Y
1	926549.48	1652922.51
2	926550.57	1652934.11
3	926549.58	1652934.3
4	926546.74	1652934.25
5	926545.42	1652923.2
1	926549.48	1652922.51
<b>Земельный участок с условным номером 55</b>		
№ точки	X	Y
1	926545.42	1652923.2
2	926546.74	1652934.25
3	926542.12	1652934.22
4	926541.3	1652923.82
1	926545.42	1652923.2
<b>Земельный участок с условным номером 56</b>		
№ точки	X	Y
1	926541.3	1652923.82
2	926542.12	1652934.22
3	926537.07	1652934.2
4	926536.34	1652924.59
1	926541.3	1652923.82
<b>Земельный участок с условным номером 58</b>		
№ точки	X	Y
1	926531.04	1652925.42
2	926531.61	1652934.25
3	926527.17	1652934.79
4	926526.5	1652926.12
1	926531.04	1652925.42
<b>Земельный участок с условным номером 59</b>		
№ точки	X	Y
1	926526.5	1652926.12
2	926527.17	1652934.79
3	926522.97	1652935.31
4	926522.17	1652926.65
1	926526.5	1652926.12
<b>Земельный участок с условным номером 60</b>		
№ точки	X	Y
1	926522.17	1652926.65
2	926522.97	1652935.31
3	926519.4	1652935.74
4	926518.73	1652927.1
1	926522.17	1652926.65
<b>Земельный участок с условным номером 61</b>		
№ точки	X	Y
1	926518.73	1652927.1
2	926519.4	1652935.74
3	926515.94	1652936.16
4	926515.4	1652928.81
5	926515.31	1652927.49
1	926518.73	1652927.1
<b>Земельный участок с условным номером 62</b>		
№ точки	X	Y
1	926 491.33	1 652 931.60
2	926 492.03	1 652 934.77
3	926 493.77	1 652 942.69
4	926 489.77	1 652 943.60
5	926 489.07	1 652 943.79
6	926 487.11	1 652 932.25
1	926 491.33	1 652 931.60
<b>Земельный участок с условным номером 63</b>		
№ точки	X	Y
1	926 487.11	1 652 932.25
2	926 489.07	1 652 943.79
3	926 486.46	1 652 944.71
4	926 484.21	1 652 932.72
1	926 487.11	1 652 932.25
<b>Земельный участок с условным номером 64</b>		
№ точки	X	Y
1	926 484.21	1 652 932.72
2	926 486.46	1 652 944.71
3	926 483.01	1 652 944.92
4	926 480.80	1 652 933.24
1	926 484.21	1 652 932.72
<b>Земельный участок с условным номером 65</b>		
№ точки	X	Y
1	926 480.80	1 652 933.24
2	926 483.01	1 652 944.92
3	926 479.76	1 652 945.20
4	926 479.65	1 652 944.51
5	926 479.57	1 652 944.53
6	926 477.13	1 652 933.81

1	926 480.80	1 652 933.24
<b>Земельный участок с условным номером 66</b>		
№ точки	X	Y
1	926 477.13	1 652 933.81
2	926 479.57	1 652 944.53
3	926 476.35	1 652 945.33
4	926 476.04	1 652 944.69
5	926 475.84	1 652 944.75
6	926 473.55	1 652 934.36
1	926 477.13	1 652 933.81
<b>Земельный участок с условным номером 67</b>		
№ точки	X	Y
1	926 473.55	1 652 934.36
2	926 475.84	1 652 944.75
3	926 473.08	1 652 945.63
4	926 469.58	1 652 934.92
1	926 473.55	1 652 934.36
<b>Земельный участок с условным номером 68</b>		
№ точки	X	Y
1	926 443.26	1 652 939.32
2	926 446.86	1 652 951.12
3	926 440.55	1 652 952.57
4	926 438.00	1 652 940.51
1	926 443.26	1 652 939.32
<b>Земельный участок с условным номером 69</b>		
№ точки	X	Y
1	926 443.26	1 652 939.32
2	926 446.86	1 652 951.12
3	926 440.55	1 652 952.57
4	926 438.00	1 652 940.51
1	926 443.26	1 652 939.32
<b>Земельный участок с условным номером 70</b>		
№ точки	X	Y
1	926 431.42	1 652 941.97
2	926 433.95	1 652 954.08
3	926 429.74	1 652 955.04
4	926 427.00	1 652 942.96
1	926 431.42	1 652 941.97
<b>Земельный участок с условным номером 71</b>		
№ точки	X	Y
1	926 427.00	1 652 942.96
2	926 429.74	1 652 955.04
3	926 425.52	1 652 956.00
4	926 422.87	1 652 943.88
1	926 427.00	1 652 942.96
<b>Земельный участок с условным номером 72</b>		
№ точки	X	Y
1	926 422.87	1 652 943.88
2	926 425.52	1 652 956.00
3	926 421.42	1 652 956.94
4	926 418.61	1 652 944.83
1	926 422.87	1 652 943.88
<b>Земельный участок с условным номером 73</b>		
№ точки	X	Y
1	926 418.61	1 652 944.83
2	926 421.42	1 652 956.94
3	926 417.19	1 652 957.91
4	926 414.66	1 652 945.71
1	926 418.61	1 652 944.83
<b>Земельный участок с условным номером 74</b>		
№ точки	X	Y
1	926 414.66	1 652 945.71
2	926 417.19	1 652 957.91
3	926 413.43	1 652 958.76
4	926 411.01	1 652 946.52
1	926 414.66	1 652 945.71
<b>Земельный участок с условным номером 75</b>		
№ точки	X	Y
1	926 411.01	1 652 946.52
2	926 413.43	1 652 958.76
3	926 410.43	1 652 959.45
4	926 407.96	1 652 947.20
1	926 411.01	1 652 946.52
<b>Земельный участок с условным номером 76</b>		
№ точки	X	Y
1	926 407.96	1 652 947.20
2	926 410.43	1 652 959.45
3	926 407.02	1 652 960.23
4	926 404.55	1 652 947.96
1	926 407.96	1 652 947.20
<b>Земельный участок с условным номером 77</b>		
№ точки	X	Y
1	926 404.55	1 652 947.96
2	926 407.02	1 652 960.23
3	926 403.92	1 652 960.94
4	926 401.44	1 652 948.66
1	926 404.55	1 652 947.96
<b>Земельный участок с условным номером 78</b>		
№ точки	X	Y
1	926 401.44	1 652 948.66
2	926 403.92	1 652 960.94
3	926 399.96	1 652 961.84
4	926 397.50	1 652 949.54
1	926 401.44	1 652 948.66
<b>Земельный участок с условным номером 79</b>		
№ точки	X	Y
1	926 397.50	1 652 949.54
2	926 399.96	1 652 961.84
3	926 396.28	1 652 962.68
4	926 393.77	1 652 950.37
1	926 397.50	1 652 949.54
<b>Земельный участок с условным номером 80</b>		
№ точки	X	Y
1	926 393.77	1 652 950.37
2	926 396.28	1 652 962.68

3	926 392,26	1 652 963,60
4	926 389,69	1 652 951,28
1	926 393,77	1 652 950,37
<b>Земельный участок с условным номером 81</b>		
№ точки	X	Y
1	926 389,69	1 652 951,28
2	926 392,26	1 652 963,60
3	926 384,30	1 652 965,42
4	926 381,84	1 652 966,01
5	926 379,11	1 652 953,64
1	926 389,69	1 652 951,28
<b>Земельный участок с условным номером 82</b>		
№ точки	X	Y
1	926 361,43	1 652 910,96
2	926 363,67	1 652 921,79
3	926 357,80	1 652 926,13
4	926 354,35	1 652 911,13
1	926 361,43	1 652 910,96
<b>Земельный участок с условным номером 83</b>		
№ точки	X	Y
1	926 351,01	1 652 935,43
2	926 356,03	1 652 958,23
3	926 345,90	1 652 953,97
4	926 343,66	1 652 943,37
1	926 351,01	1 652 935,43
<b>Земельный участок с условным номером 84</b>		
№ точки	X	Y
1	926 304,76	1 652 678,06
2	926 305,71	1 652 682,10
3	926 302,17	1 652 683,83
4	926 300,28	1 652 676,90
1	926 304,76	1 652 678,06
<b>Земельный участок с условным номером 85</b>		
№ точки	X	Y
1	926 254,24	1 652 527,36
2	926 255,38	1 652 532,83
3	926 251,94	1 652 533,54
4	926 250,58	1 652 527,80
1	926 254,24	1 652 527,36
<b>Земельный участок с условным номером 86</b>		
№ точки	X	Y
1	926 153,81	1 652 012,93
2	926 156,90	1 652 036,48
3	926 152,30	1 652 034,14
4	926 150,12	1 652 022,23
1	926 153,81	1 652 012,93
<b>Земельный участок с условным номером 87</b>		
№ точки	X	Y
1	926 073,90	1 651 611,49
2	926 078,68	1 651 636,79
3	926 072,93	1 651 629,91
4	926 070,85	1 651 619,61
1	926 073,90	1 651 611,49
<b>Земельный участок с условным номером 88</b>		
№ точки	X	Y
1	926 085,32	1 651 592,17
2	926 087,02	1 651 601,92
3	926 082,73	1 651 605,31
4	926 079,87	1 651 590,99
1	926 085,32	1 651 592,17
<b>Земельный участок с условным номером 89</b>		
№ точки	X	Y
1	926 136,40	1 652 554,09
2	926 138,73	1 652 567,71
3	926 129,16	1 652 569,15
4	926 127,04	1 652 555,69
1	926 136,40	1 652 554,09
<b>Земельный участок с условным номером 90</b>		
№ точки	X	Y
1	926 127,04	1 652 555,69
2	926 129,16	1 652 569,15
3	926 121,95	1 652 570,24
4	926 119,93	1 652 556,91
1	926 127,04	1 652 555,69
<b>Земельный участок с условным номером 91</b>		
№ точки	X	Y
1	926 119,93	1 652 556,91
2	926 121,95	1 652 570,24
3	926 116,67	1 652 571,04
4	926 114,48	1 652 557,84
1	926 119,93	1 652 556,91
<b>Земельный участок с условным номером 92</b>		
№ точки	X	Y
1	926 114,48	1 652 557,84
2	926 116,67	1 652 571,04
3	926 111,50	1 652 571,82
4	926 109,26	1 652 558,73
1	926 114,48	1 652 557,84
<b>Земельный участок с условным номером 93</b>		
№ точки	X	Y
1	926 109,26	1 652 558,73
2	926 111,50	1 652 571,82
3	926 106,54	1 652 572,57
4	926 104,24	1 652 559,59
1	926 109,26	1 652 558,73
<b>Земельный участок с условным номером 94</b>		
№ точки	X	Y
1	926 104,24	1 652 559,59
2	926 106,54	1 652 572,57
3	926 101,42	1 652 573,34
4	926 099,24	1 652 560,44
1	926 104,24	1 652 559,59
<b>Земельный участок с условным номером 95</b>		
№ точки	X	Y
1	926 099,24	1 652 560,44
2	926 101,42	1 652 573,34

3	926 096,74	1 652 574,05
4	926 094,48	1 652 561,26
1	926 099,24	1 652 560,44
<b>Земельный участок с условным номером 96</b>		
№ точки	X	Y
1	926 094,48	1 652 561,26
2	926 096,74	1 652 574,05
3	926 091,21	1 652 574,88
4	926 089,23	1 652 562,16
1	926 094,48	1 652 561,26
<b>Земельный участок с условным номером 97</b>		
№ точки	X	Y
1	926 089,23	1 652 562,16
2	926 091,21	1 652 574,88
3	926 084,21	1 652 575,94
4	926 082,48	1 652 563,31
1	926 089,23	1 652 562,16
<b>Земельный участок с условным номером 98</b>		
№ точки	X	Y
1	926 082,48	1 652 563,31
2	926 084,21	1 652 575,94
3	926 076,07	1 652 577,17
4	926 074,43	1 652 564,69
1	926 082,48	1 652 563,31
<b>Земельный участок с условным номером 99</b>		
№ точки	X	Y
1	926 074,43	1 652 564,69
2	926 076,07	1 652 577,17
3	926 069,90	1 652 578,10
4	926 068,25	1 652 565,75
1	926 074,43	1 652 564,69
<b>Земельный участок с условным номером 100</b>		
№ точки	X	Y
1	926 212,17	1 652 552,84
2	926 213,53	1 652 558,60
3	926 205,33	1 652 560,70
4	926 204,03	1 652 554,97
1	926 212,17	1 652 552,84
<b>Земельный участок с условным номером 101</b>		
№ точки	X	Y
1	926 213,53	1 652 558,60
2	926 214,40	1 652 562,28
3	926 206,18	1 652 564,29
4	926 205,33	1 652 560,70
1	926 213,53	1 652 558,60
<b>Земельный участок с условным номером 102</b>		
№ точки	X	Y
1	926 214,40	1 652 562,28
2	926 215,31	1 652 566,49
3	926 207,08	1 652 568,34
4	926 206,18	1 652 564,29
1	926 214,40	1 652 562,28
<b>Земельный участок с условным номером 103</b>		
№ точки	X	Y
1	926 205,33	1 652 560,70
2	926 206,18	1 652 564,29
3	926 207,08	1 652 568,34
4	926 207,99	1 652 572,45
5	926 203,24	1 652 573,69
6	926 200,41	1 652 562,00
1	926 205,33	1 652 560,70
<b>Земельный участок с условным номером 104</b>		
№ точки	X	Y
1	926 200,41	1 652 562,00
2	926 203,24	1 652 573,69
3	926 198,64	1 652 574,90
4	926 195,59	1 652 563,44
1	926 200,41	1 652 562,00
<b>Земельный участок с условным номером 105</b>		
№ точки	X	Y
1	926 195,59	1 652 563,44
2	926 198,64	1 652 574,90
3	926 194,14	1 652 576,07
4	926 191,17	1 652 564,75
1	926 195,59	1 652 563,44
<b>Земельный участок с условным номером 106</b>		
№ точки	X	Y
1	926 191,17	1 652 564,75
2	926 194,14	1 652 576,07
3	926 189,78	1 652 577,21
4	926 186,66	1 652 566,09
1	926 191,17	1 652 564,75
<b>Земельный участок с условным номером 107</b>		
№ точки	X	Y
1	926 186,66	1 652 566,09
2	926 189,78	1 652 577,21
3	926 185,56	1 652 578,31
4	926 182,53	1 652 567,32
1	926 186,66	1 652 566,09
<b>Земельный участок с условным номером 108</b>		
№ точки	X	Y
1	926 182,53	1 652 567,32
2	926 185,56	1 652 578,31
3	926 181,31	1 652 579,42
4	926 178,33	1 652 568,57
1	926 182,53	1 652 567,32
<b>Земельный участок с условным номером 109</b>		
№ точки	X	Y
1	926 178,33	1 652 568,57
2	926 181,31	1 652 579,42
3	926 176,69	1 652 580,63
4	926 173,73	1 652 569,93
1	926 178,33	1 652 568,57
<b>Земельный участок с условным номером 110</b>		
№ точки	X	Y
1	926 173,73	1 652 569,93

2	926 176.69	1 652 580.63
3	926 171.92	1 652 581.88
4	926 169.03	1 652 571.33
1	926 173.73	1 652 569.93
<b>Земельный участок с условным номером 111</b>		
№ точки	X	Y
1	926 169.03	1 652 571.33
2	926 171.92	1 652 581.88
3	926 167.30	1 652 583.09
4	926 164.54	1 652 572.67
1	926 169.03	1 652 571.33
<b>Земельный участок с условным номером 112</b>		
№ точки	X	Y
1	926 164.54	1 652 572.67
2	926 167.30	1 652 583.09
3	926 162.94	1 652 584.23
4	926 160.15	1 652 573.97
1	926 164.54	1 652 572.67
<b>Земельный участок с условным номером 113</b>		
№ точки	X	Y
1	926 160.15	1 652 573.97
2	926 162.94	1 652 584.23
3	926 156.99	1 652 585.78
4	926 154.38	1 652 575.69
1	926 160.15	1 652 573.97
<b>Земельный участок с условным номером 114</b>		
№ точки	X	Y
1	926 154.38	1 652 575.69
2	926 156.99	1 652 585.78
3	926 152.16	1 652 587.05
4	926 149.33	1 652 577.19
1	926 154.38	1 652 575.69
<b>Земельный участок с условным номером 115</b>		
№ точки	X	Y
1	926 149.33	1 652 577.19
2	926 152.16	1 652 587.05
3	926 149.01	1 652 587.87
4	926 146.15	1 652 578.13
1	926 149.33	1 652 577.19
<b>Земельный участок с условным номером 116</b>		
№ точки	X	Y
1	926 146.15	1 652 578.13
2	926 149.01	1 652 587.87
3	926 144.43	1 652 589.07
4	926 141.55	1 652 579.50
1	926 146.15	1 652 578.13
<b>Земельный участок с условным номером 117</b>		
№ точки	X	Y
1	926 141.71	1 652 580.00
2	926 144.43	1 652 589.07
3	926 140.78	1 652 590.02
4	926 138.18	1 652 581.06
1	926 141.71	1 652 580.00
<b>Земельный участок с условным номером 118</b>		
№ точки	X	Y
1	926 138.18	1 652 581.06
2	926 140.78	1 652 590.02
3	926 136.05	1 652 591.26
4	926 133.62	1 652 582.31
1	926 138.18	1 652 581.06
<b>Земельный участок с условным номером 119</b>		
№ точки	X	Y
1	926 133.62	1 652 582.31
2	926 136.05	1 652 591.26
3	926 132.08	1 652 592.29
4	926 129.70	1 652 583.34
1	926 133.62	1 652 582.31
<b>Земельный участок с условным номером 120</b>		
№ точки	X	Y
1	926 129.70	1 652 583.34
2	926 132.08	1 652 592.29
3	926 127.96	1 652 593.37
4	926 125.63	1 652 584.46
1	926 129.70	1 652 583.34
<b>Земельный участок с условным номером 121</b>		
№ точки	X	Y
1	926 125.63	1 652 584.46
2	926 127.96	1 652 593.37
3	926 124.86	1 652 594.18
4	926 122.44	1 652 585.36
1	926 125.63	1 652 584.46
<b>Земельный участок с условным номером 122</b>		
№ точки	X	Y
1	926 122.44	1 652 585.36
2	926 124.86	1 652 594.18
3	926 120.49	1 652 595.33
4	926 118.17	1 652 586.52
1	926 122.44	1 652 585.36
<b>Земельный участок с условным номером 123</b>		
№ точки	X	Y
1	926 117.89	1 652 585.35
2	926 118.17	1 652 586.52
3	926 120.49	1 652 595.33
4	926 115.95	1 652 596.51
5	926 113.34	1 652 586.42
1	926 117.89	1 652 585.35
<b>Земельный участок с условным номером 124</b>		
№ точки	X	Y
1	926 113.34	1 652 586.42
2	926 115.95	1 652 596.51
3	926 112.00	1 652 597.55
4	926 109.56	1 652 587.43
1	926 113.34	1 652 586.42
<b>Земельный участок с условным номером 125</b>		
№ точки	X	Y
1	926 109.56	1 652 587.43

2	926 112.00	1 652 597.55
3	926 107.72	1 652 598.66
4	926 105.06	1 652 588.48
1	926 109.56	1 652 587.43
<b>Земельный участок с условным номером 126</b>		
№ точки	X	Y
1	926 105.06	1 652 588.48
2	926 107.72	1 652 598.66
3	926 102.35	1 652 600.07
4	926 099.88	1 652 589.76
1	926 105.06	1 652 588.48
<b>Земельный участок с условным номером 127</b>		
№ точки	X	Y
1	926 139.59	1 652 572.07
2	926 141.55	1 652 579.50
3	926 141.71	1 652 580.00
4	926 138.18	1 652 581.06
5	926 133.62	1 652 582.31
6	926 131.44	1 652 574.17
1	926 139.59	1 652 572.07
<b>Земельный участок с условным номером 128</b>		
№ точки	X	Y
1	926 131.44	1 652 574.17
2	926 133.62	1 652 582.31
3	926 129.70	1 652 583.34
4	926 127.64	1 652 575.14
1	926 131.44	1 652 574.17
<b>Земельный участок с условным номером 129</b>		
№ точки	X	Y
1	926 127.64	1 652 575.14
2	926 129.70	1 652 583.34
3	926 125.63	1 652 584.46
4	926 123.71	1 652 576.07
1	926 127.64	1 652 575.14
<b>Земельный участок с условным номером 130</b>		
№ точки	X	Y
1	926 123.71	1 652 576.07
2	926 125.63	1 652 584.46
3	926 122.18	1 652 585.43
4	926 120.01	1 652 576.97
1	926 123.71	1 652 576.07
<b>Земельный участок с условным номером 131</b>		
№ точки	X	Y
1	926 120.01	1 652 576.97
2	926 122.18	1 652 585.43
3	926 118.17	1 652 586.52
4	926 117.89	1 652 585.35
5	926 113.34	1 652 586.42
6	926 111.49	1 652 578.95
1	926 120.01	1 652 576.97
<b>Земельный участок с условным номером 132</b>		
№ точки	X	Y
1	926 111.49	1 652 578.95
2	926 113.34	1 652 586.42
3	926 109.56	1 652 587.43
4	926 107.70	1 652 579.82
1	926 111.49	1 652 578.95
<b>Земельный участок с условным номером 133</b>		
№ точки	X	Y
1	926 107.70	1 652 579.82
2	926 109.56	1 652 587.43
3	926 105.06	1 652 588.48
4	926 103.37	1 652 580.87
1	926 107.70	1 652 579.82
<b>Земельный участок с условным номером 134</b>		
№ точки	X	Y
1	926 103.37	1 652 580.87
2	926 105.06	1 652 588.48
3	926 099.88	1 652 589.76
4	926 098.24	1 652 582.16
1	926 103.37	1 652 580.87
<b>Земельный участок с условным номером 135</b>		
№ точки	X	Y
1	926 098.24	1 652 582.16
2	926 099.88	1 652 589.76
3	926 095.12	1 652 590.79
4	926 093.70	1 652 583.17
1	926 098.24	1 652 582.16
<b>Земельный участок с условным номером 136</b>		
№ точки	X	Y
1	926 093.70	1 652 583.17
2	926 095.12	1 652 590.79
3	926 089.86	1 652 591.72
4	926 088.70	1 652 583.96
1	926 093.70	1 652 583.17
<b>Земельный участок с условным номером 137</b>		
№ точки	X	Y
1	926 088.46	1 652 582.49
2	926 088.70	1 652 583.96
3	926 089.86	1 652 591.72
4	926 085.05	1 652 592.45
5	926 083.84	1 652 583.21
1	926 088.46	1 652 582.49
<b>Земельный участок с условным номером 138</b>		
№ точки	X	Y
1	926 231.90	1 652 572.38
2	926 234.95	1 652 584.24
3	926 230.24	1 652 585.51
4	926 227.14	1 652 573.60
1	926 231.90	1 652 572.38
<b>Вкрапленный земельный участок</b>		
№ точки	X	Y
1	926 232.50	1 652 577.88
2	926 232.80	1 652 578.83
3	926 231.81	1 652 579.11
4	926 231.55	1 652 578.15
1	926 232.50	1 652 577.88

Земельный участок с условным номером 139		
№ точки	X	Y
1	926 227.14	1 652 573.60
2	926 230.24	1 652 585.51
3	926 224.49	1 652 587.07
4	926 221.34	1 652 575.22
1	926 227.14	1 652 573.60
Земельный участок с условным номером 140		
№ точки	X	Y
1	926 217.64	1 652 576.21
2	926 220.77	1 652 588.13
3	926 215.03	1 652 589.70
4	926 211.83	1 652 577.76
1	926 217.64	1 652 576.21
Земельный участок с условным номером 141		
№ точки	X	Y
1	926 211.83	1 652 577.76
2	926 215.03	1 652 589.70
3	926 209.28	1 652 591.27
4	926 206.09	1 652 579.33
1	926 211.83	1 652 577.76
Земельный участок с условным номером 142		
№ точки	X	Y
1	926 206.09	1 652 579.33
2	926 209.28	1 652 591.27
3	926 203.54	1 652 592.85
4	926 200.35	1 652 580.91
1	926 206.09	1 652 579.33
Земельный участок с условным номером 143		
№ точки	X	Y
1	926 200.35	1 652 580.91
2	926 203.54	1 652 592.85
3	926 199.43	1 652 593.97
4	926 196.44	1 652 581.98
1	926 200.35	1 652 580.91
Земельный участок с условным номером 144		
№ точки	X	Y
1	926 196.44	1 652 581.98
2	926 199.42	1 652 593.96
3	926 193.68	1 652 595.53
4	926 190.48	1 652 583.59
1	926 196.44	1 652 581.98
Земельный участок с условным номером 145		
№ точки	X	Y
1	926 190.48	1 652 583.59
2	926 193.68	1 652 595.52
3	926 186.44	1 652 597.54
4	926 183.06	1 652 585.60
1	926 190.48	1 652 583.59
Земельный участок с условным номером 146		
№ точки	X	Y
1	926 183.06	1 652 585.60
2	926 186.44	1 652 597.53
3	926 179.20	1 652 599.55
4	926 175.82	1 652 587.61
1	926 183.06	1 652 585.60
Земельный участок с условным номером 147		
№ точки	X	Y
1	926 175.82	1 652 587.61
2	926 179.20	1 652 599.54
3	926 171.96	1 652 601.56
4	926 168.58	1 652 589.62
1	926 175.82	1 652 587.61
Земельный участок с условным номером 148		
№ точки	X	Y
1	926 168.58	1 652 589.62
2	926 171.96	1 652 601.56
3	926 165.91	1 652 603.25
4	926 162.48	1 652 591.32
1	926 168.58	1 652 589.62
Земельный участок с условным номером 149		
№ точки	X	Y
1	926 162.48	1 652 591.32
2	926 165.91	1 652 603.25
3	926 159.85	1 652 604.95
4	926 156.43	1 652 593.01
1	926 162.48	1 652 591.32
Земельный участок с условным номером 150		
№ точки	X	Y
1	926 156.43	1 652 593.01
2	926 159.85	1 652 604.95
3	926 153.29	1 652 606.81
4	926 149.78	1 652 594.75
1	926 156.43	1 652 593.01
Земельный участок с условным номером 151		
№ точки	X	Y
1	926 149.78	1 652 594.75
2	926 153.29	1 652 606.81
3	926 145.95	1 652 608.73
4	926 142.65	1 652 596.66
1	926 149.78	1 652 594.75
Земельный участок с условным номером 152		
№ точки	X	Y
1	926 142.65	1 652 596.66
2	926 145.95	1 652 608.73
3	926 140.22	1 652 610.22
4	926 136.98	1 652 598.09
1	926 142.65	1 652 596.66
Земельный участок с условным номером 153		
№ точки	X	Y
1	926 136.98	1 652 598.09
2	926 140.22	1 652 610.22
3	926 134.64	1 652 611.76
4	926 131.38	1 652 599.67
1	926 136.98	1 652 598.09
Земельный участок с условным номером 154		
№ точки	X	Y

1	926 131.38	1 652 599.67
2	926 133.85	1 652 608.80
3	926 125.51	1 652 611.16
4	926 122.99	1 652 601.91
1	926 131.38	1 652 599.67
Земельный участок с условным номером 155		
№ точки	X	Y
1	926 122.99	1 652 601.91
2	926 125.51	1 652 611.16
3	926 120.24	1 652 612.54
4	926 117.94	1 652 603.27
1	926 122.99	1 652 601.91
Земельный участок с условным номером 156		
№ точки	X	Y
1	926 117.94	1 652 603.27
2	926 120.24	1 652 612.54
3	926 111.42	1 652 614.91
4	926 109.15	1 652 605.62
1	926 117.94	1 652 603.27
Земельный участок с условным номером 157		
№ точки	X	Y
1	926109.15	1652605.62
2	926111.42	1652614.91
3	926106.03	1652615.54
4	926102.54	1652616.5
5	926100.25	1652607.88
1	926109.15	1652605.62
Земельный участок с условным номером 158		
№ точки	X	Y
1	926253.45	1651724.95
2	926255.84	1651738.19
3	926245.5	1651740.04
4	926242.77	1651727.1
1	926253.45	1651724.95
Земельный участок с условным номером 159		
№ точки	X	Y
1	926 205.25	1 652 594.32
2	926 219.93	1 652 613.66
3	926 181.23	1 652 647.88
4	926 160.75	1 652 620.29
1	926 205.25	1 652 594.32
Земельный участок с условным номером 160		
№ точки	X	Y
1	926 558.19	1 652 273.93
2	926 560.12	1 652 282.32
3	926 560.29	1 652 283.04
4	926 552.74	1 652 284.62
5	926 550.93	1 652 275.51
1	926 558.19	1 652 273.93
Земельный участок с условным номером 161		
№ точки	X	Y
1	926 560.29	1 652 283.04
2	926 561.73	1 652 289.92
3	926 554.18	1 652 291.57
4	926 552.74	1 652 284.62
1	926 560.29	1 652 283.04
Земельный участок с условным номером 162		
№ точки	X	Y
1	926 561.73	1 652 289.92
2	926 563.13	1 652 296.69
3	926 555.59	1 652 298.43
4	926 554.18	1 652 291.57
1	926 561.73	1 652 289.92
Земельный участок с условным номером 163		
№ точки	X	Y
1	926 563.13	1 652 296.69
2	926 564.06	1 652 301.13
3	926 556.52	1 652 302.91
4	926 555.59	1 652 298.43
1	926 563.13	1 652 296.69
Земельный участок с условным номером 164		
№ точки	X	Y
1	926 564.06	1 652 301.13
2	926 564.95	1 652 305.43
3	926 557.40	1 652 307.17
4	926 556.52	1 652 302.91
1	926 564.06	1 652 301.13
Земельный участок с условным номером 165		
№ точки	X	Y
1	926 564.95	1 652 305.43
2	926 565.60	1 652 308.46
3	926 558.05	1 652 310.17
4	926 557.40	1 652 307.17
1	926 564.95	1 652 305.43
Земельный участок с условным номером 166		
№ точки	X	Y
1	926 565.60	1 652 308.46
2	926 566.33	1 652 312.12
3	926 558.80	1 652 313.80
4	926 558.05	1 652 310.17
1	926 565.60	1 652 308.46
Земельный участок с условным номером 167		
№ точки	X	Y
1	926 566.33	1 652 312.12
2	926 567.14	1 652 315.84
3	926 559.59	1 652 317.52
4	926 558.80	1 652 313.80
1	926 566.33	1 652 312.12
Земельный участок с условным номером 168		
№ точки	X	Y
1	926 567.14	1 652 315.84
2	926 567.88	1 652 319.49
3	926 560.35	1 652 321.17
4	926 559.59	1 652 317.52
1	926 567.14	1 652 315.84
Земельный участок с условным номером 169		

№ точки	Х	Y
1	926 567,88	1 652 319,49
2	926 568,61	1 652 322,77
3	926 561,02	1 652 324,36
4	926 560,35	1 652 321,17
1	926 567,88	1 652 319,49
<b>Земельный участок с условным номером 170</b>		
№ точки	Х	Y
1	926 568,61	1 652 322,77
2	926 569,23	1 652 325,95
3	926 561,70	1 652 327,63
4	926 561,02	1 652 324,36
1	926 568,61	1 652 322,77
<b>Земельный участок с условным номером 171</b>		
№ точки	Х	Y
1	926 569,23	1 652 325,95
2	926 569,96	1 652 329,49
3	926 562,40	1 652 331,06
4	926 561,70	1 652 327,63
1	926 569,23	1 652 325,95
<b>Земельный участок с условным номером 172</b>		
№ точки	Х	Y
1	926 569,96	1 652 329,49
2	926 570,81	1 652 333,43
3	926 563,25	1 652 335,01
4	926 562,40	1 652 331,06
1	926 569,96	1 652 329,49
<b>Земельный участок с условным номером 173</b>		
№ точки	Х	Y
1	926 570,81	1 652 333,43
2	926 571,65	1 652 337,37
3	926 564,07	1 652 339,05
4	926 563,25	1 652 335,01
1	926 570,81	1 652 333,43
<b>Земельный участок с условным номером 174</b>		
№ точки	Х	Y
1	926 571,65	1 652 337,37
2	926 572,55	1 652 341,79
3	926 565,02	1 652 343,54
4	926 564,07	1 652 339,05
1	926 571,65	1 652 337,37
<b>Земельный участок с условным номером 175</b>		
№ точки	Х	Y
1	926 572,55	1 652 341,79
2	926 573,26	1 652 345,15
3	926 565,72	1 652 346,91
4	926 565,02	1 652 343,54
1	926 572,55	1 652 341,79
<b>Земельный участок с условным номером 176</b>		
№ точки	Х	Y
1	926 573,26	1 652 345,15
2	926 573,98	1 652 348,61
3	926 566,45	1 652 350,36
4	926 565,72	1 652 346,91
1	926 573,26	1 652 345,15
<b>Земельный участок с условным номером 177</b>		
№ точки	Х	Y
1	926 573,98	1 652 348,61
2	926 574,69	1 652 351,97
3	926 567,15	1 652 353,79
4	926 566,45	1 652 350,36
1	926 573,98	1 652 348,61
<b>Земельный участок с условным номером 178</b>		
№ точки	Х	Y
1	926 550,93	1 652 275,51
2	926 551,85	1 652 280,12
3	926 544,71	1 652 281,38
4	926 543,90	1 652 277,01
1	926 550,93	1 652 275,51
<b>Земельный участок с условным номером 179</b>		
№ точки	Х	Y
1	926 551,85	1 652 280,12
2	926 552,52	1 652 283,53
3	926 545,33	1 652 285,00
4	926 544,71	1 652 281,38
1	926 551,85	1 652 280,12
<b>Земельный участок с условным номером 180</b>		
№ точки	Х	Y
1	926 552,52	1 652 283,53
2	926 552,74	1 652 284,62
3	926 553,34	1 652 287,52
4	926 546,02	1 652 289,00
5	926 545,33	1 652 285,00
1	926 552,52	1 652 283,53
<b>Земельный участок с условным номером 181</b>		
№ точки	Х	Y
1	926 553,34	1 652 287,52
2	926 554,18	1 652 291,57
3	926 546,73	1 652 293,19
4	926 546,02	1 652 289,00
1	926 553,34	1 652 287,52
<b>Земельный участок с условным номером 182</b>		
№ точки	Х	Y
1	926 554,18	1 652 291,57
2	926 555,59	1 652 298,43
3	926 548,08	1 652 300,05
4	926 546,73	1 652 293,19
1	926 554,18	1 652 291,57
<b>Земельный участок с условным номером 183</b>		
№ точки	Х	Y
1	926 555,59	1 652 298,43
2	926 556,52	1 652 302,91
3	926 548,88	1 652 304,54
4	926 548,08	1 652 300,05
1	926 555,59	1 652 298,43
<b>Земельный участок с условным номером 184</b>		
№ точки	Х	Y

1	926 556,52	1 652 302,91
2	926 557,26	1 652 306,48
3	926 549,56	1 652 308,28
4	926 548,88	1 652 304,54
1	926 556,52	1 652 302,91
<b>Земельный участок с условным номером 185</b>		
№ точки	Х	Y
1	926 557,26	1 652 306,48
2	926 557,40	1 652 307,17
3	926 558,05	1 652 310,17
4	926 550,35	1 652 311,97
5	926 549,56	1 652 308,28
1	926 557,26	1 652 306,48
<b>Земельный участок с условным номером 186</b>		
№ точки	Х	Y
1	926 558,80	1 652 313,80
2	926 559,59	1 652 317,52
3	926 551,79	1 652 319,25
4	926 551,10	1 652 315,60
1	926 558,80	1 652 313,80
<b>Земельный участок с условным номером 187</b>		
№ точки	Х	Y
1	926 558,80	1 652 313,80
2	926 559,59	1 652 317,52
3	926 551,79	1 652 319,25
4	926 551,10	1 652 315,60
1	926 558,80	1 652 313,80
<b>Земельный участок с условным номером 188</b>		
№ точки	Х	Y
1	926 559,59	1 652 317,52
2	926 560,35	1 652 321,17
3	926 552,51	1 652 322,92
4	926 551,79	1 652 319,25
1	926 559,59	1 652 317,52
<b>Земельный участок с условным номером 189</b>		
№ точки	Х	Y
1	926 560,35	1 652 321,17
2	926 561,02	1 652 324,36
3	926 561,40	1 652 326,20
4	926 553,50	1 652 327,94
5	926 552,51	1 652 322,92
1	926 560,35	1 652 321,17
<b>Земельный участок с условным номером 190</b>		
№ точки	Х	Y
1	926 561,40	1 652 326,20
2	926 561,70	1 652 327,63
3	926 562,40	1 652 331,06
4	926 554,61	1 652 332,84
5	926 553,50	1 652 327,94
1	926 561,40	1 652 326,20
<b>Земельный участок с условным номером 191</b>		
№ точки	Х	Y
1	926 562,40	1 652 331,06
2	926 563,25	1 652 335,01
3	926 563,39	1 652 335,74
4	926 555,66	1 652 337,47
5	926 554,61	1 652 332,84
1	926 562,40	1 652 331,06
<b>Земельный участок с условным номером 192</b>		
№ точки	Х	Y
1	926 563,39	1 652 335,74
2	926 564,07	1 652 339,05
3	926 564,56	1 652 341,32
4	926 556,83	1 652 343,05
5	926 555,66	1 652 337,47
1	926 563,39	1 652 335,74
<b>Земельный участок с условным номером 193</b>		
№ точки	Х	Y
1	926 564,56	1 652 341,32
2	926 565,72	1 652 346,91
3	926 557,95	1 652 348,75
4	926 556,83	1 652 343,05
1	926 564,56	1 652 341,32
<b>Земельный участок с условным номером 194</b>		
№ точки	Х	Y
1	926 565,72	1 652 346,91
2	926 566,45	1 652 350,36
3	926 558,63	1 652 352,10
4	926 557,95	1 652 348,75
1	926 565,72	1 652 346,91
<b>Земельный участок с условным номером 195</b>		
№ точки	Х	Y
1	926 566,45	1 652 350,36
2	926 567,14	1 652 353,80
3	926 559,36	1 652 355,52
4	926 558,63	1 652 352,10
1	926 566,45	1 652 350,36
<b>Земельный участок с условным номером 196</b>		
№ точки	Х	Y
1	926 284,66	1 651 385,50
2	926 285,84	1 651 393,78
3	926 279,78	1 651 394,44
4	926 278,57	1 651 386,35
1	926 284,66	1 651 385,50
<b>Земельный участок с условным номером 197</b>		
№ точки	Х	Y
1	926 278,63	1 651 386,42
2	926 279,78	1 651 394,44
3	926 274,88	1 651 395,01
4	926 273,78	1 651 387,19
1	926 278,63	1 651 386,42
<b>Земельный участок с условным номером 198</b>		
№ точки	Х	Y
1	926 273,78	1 651 387,19
2	926 274,88	1 651 395,01
3	926 261,60	1 651 397,47
4	926 260,03	1 651 389,82

1	926 273.78	1 651 387,19
<b>Земельный участок с условным номером 199</b>		
№ точки	X	Y
1	926 273.00	1 651 395,32
2	926 274.12	1 651 401,53
3	926 262,85	1 651 403,62
4	926 261,60	1 651 397,47
1	926 273.00	1 651 395,32
<b>Земельный участок с условным номером 200</b>		
№ точки	X	Y
1	926 274.12	1 651 401,53
2	926 275.14	1 651 406,85
3	926 263,99	1 651 408,94
4	926 262,85	1 651 403,62
1	926 274.12	1 651 401,53
<b>Земельный участок с условным номером 201</b>		
№ точки	X	Y
1	926 275.14	1 651 406,85
2	926 276.20	1 651 412,41
3	926 265,05	1 651 414,32
4	926 263,99	1 651 408,94
1	926 275.14	1 651 406,85
<b>Земельный участок с условным номером 202</b>		
№ точки	X	Y
1	926 276.20	1 651 412,41
2	926 277.23	1 651 417,77
3	926 266,15	1 651 419,74
4	926 265,05	1 651 414,32
1	926 276.20	1 651 412,41
<b>Земельный участок с условным номером 203</b>		
№ точки	X	Y
1	926 277.23	1 651 417,77
2	926 278.24	1 651 422,97
3	926 267,23	1 651 425,12
4	926 266,15	1 651 419,74
1	926 277.23	1 651 417,77
<b>Земельный участок с условным номером 204</b>		
№ точки	X	Y
1	926 278.24	1 651 422,97
2	926 279.29	1 651 428,53
3	926 268,30	1 651 430,49
4	926 267,23	1 651 425,12
1	926 278.24	1 651 422,97
<b>Земельный участок с условным номером 205</b>		
№ точки	X	Y
1	926 279.29	1 651 428,53
2	926 280.15	1 651 433,14
3	926 269,27	1 651 435,10
4	926 268,30	1 651 430,49
1	926 279.29	1 651 428,53
<b>Земельный участок с условным номером 206</b>		
№ точки	X	Y
1	926 280.15	1 651 433,14
2	926 281.05	1 651 437,93
3	926 270,22	1 651 439,78
4	926 269,27	1 651 435,10
1	926 280.15	1 651 433,14
<b>Земельный участок с условным номером 207</b>		
№ точки	X	Y
1	926 281.05	1 651 437,93
2	926 281.78	1 651 441,64
3	926 270,97	1 651 443,49
4	926 270,22	1 651 439,78
1	926 281.05	1 651 437,93
<b>Земельный участок с условным номером 208</b>		
№ точки	X	Y
1	926 281.78	1 651 441,64
2	926 282.68	1 651 446,55
3	926 271.97	1 651 448,29
4	926 270,97	1 651 443,49
1	926 281.78	1 651 441,64
<b>Земельный участок с условным номером 209</b>		
№ точки	X	Y
1	926 282.68	1 651 446,55
2	926 283.69	1 651 451,75
3	926 273.04	1 651 453,81
4	926 271.97	1 651 448,29
1	926 282.68	1 651 446,55
<b>Земельный участок с условным номером 210</b>		
№ точки	X	Y
1	926 283.69	1 651 451,75
2	926 284.70	1 651 456,95
3	926 274.13	1 651 459,02
4	926 273.04	1 651 453,81
1	926 283.69	1 651 451,75
<b>Земельный участок с условным номером 211</b>		
№ точки	X	Y
1	926 284.70	1 651 456,95
2	926 285.71	1 651 462,15
3	926 275.18	1 651 464,21
4	926 274.13	1 651 459,02
1	926 284.70	1 651 456,95
<b>Земельный участок с условным номером 212</b>		
№ точки	X	Y
1	926 285.71	1 651 462,15
2	926 286.71	1 651 467,35
3	926 276.25	1 651 469,40
4	926 275.18	1 651 464,21
1	926 285.71	1 651 462,15
<b>Земельный участок с условным номером 213</b>		
№ точки	X	Y
1	926 286.71	1 651 467,35
2	926 287.72	1 651 472,55
3	926 277.30	1 651 474,65
4	926 276.25	1 651 469,40
1	926 286.71	1 651 467,35

<b>Земельный участок с условным номером 214</b>		
№ точки	X	Y
1	926 287.72	1 651 472,55
2	926 288.73	1 651 477,75
3	926 278.39	1 651 479,85
4	926 277.30	1 651 474,65
1	926 287.72	1 651 472,55
<b>Земельный участок с условным номером 215</b>		
№ точки	X	Y
1	926 288.73	1 651 477,75
2	926 289.74	1 651 482,95
3	926 279.39	1 651 485,14
4	926 278.39	1 651 479,85
1	926 288.73	1 651 477,75
<b>Земельный участок с условным номером 216</b>		
№ точки	X	Y
1	926 289.74	1 651 482,95
2	926 291.31	1 651 491,66
3	926 281.22	1 651 493,61
4	926 279.39	1 651 485,14
1	926 289.74	1 651 482,95
<b>Земельный участок с условным номером 217</b>		
№ точки	X	Y
1	926 291.31	1 651 491,66
2	926 292.12	1 651 496,38
3	926 282.21	1 651 498,50
4	926 281.22	1 651 493,61
1	926 291.31	1 651 491,66
<b>Земельный участок с условным номером 218</b>		
№ точки	X	Y
1	926 292.12	1 651 496,38
2	926 293.18	1 651 501,78
3	926 283.27	1 651 503,86
4	926 282.21	1 651 498,50
1	926 292.12	1 651 496,38
<b>Земельный участок с условным номером 219</b>		
№ точки	X	Y
1	926 293.18	1 651 501,78
2	926 294.02	1 651 506,38
3	926 284.18	1 651 508,27
4	926 283.27	1 651 503,86
1	926 293.18	1 651 501,78
<b>Земельный участок с условным номером 220</b>		
№ точки	X	Y
1	926 294.02	1 651 506,38
2	926 295.08	1 651 511,77
3	926 285.28	1 651 513,83
4	926 284.18	1 651 508,27
1	926 294.02	1 651 506,38
<b>Земельный участок с условным номером 221</b>		
№ точки	X	Y
1	926 295.08	1 651 511,77
2	926 296.13	1 651 517,17
3	926 286.38	1 651 519,22
4	926 285.28	1 651 513,83
1	926 295.08	1 651 511,77
<b>Земельный участок с условным номером 222</b>		
№ точки	X	Y
1	926 296.13	1 651 517,17
2	926 297.19	1 651 522,57
3	926 287.47	1 651 524,56
4	926 286.38	1 651 519,22
1	926 296.13	1 651 517,17
<b>Земельный участок с условным номером 223</b>		
№ точки	X	Y
1	926 297.19	1 651 522,57
2	926 298.25	1 651 527,97
3	926 288.57	1 651 529,99
4	926 287.47	1 651 524,56
1	926 297.19	1 651 522,57
<b>Земельный участок с условным номером 224</b>		
№ точки	X	Y
1	926 298.25	1 651 527,97
2	926 299.30	1 651 533,36
3	926 289.67	1 651 535,35
4	926 288.57	1 651 529,99
1	926 298.25	1 651 527,97
<b>Земельный участок с условным номером 225</b>		
№ точки	X	Y
1	926 299.30	1 651 533,36
2	926 300.36	1 651 538,76
3	926 290.77	1 651 540,89
4	926 289.67	1 651 535,35
1	926 299.30	1 651 533,36
<b>Земельный участок с условным номером 226</b>		
№ точки	X	Y
1	926 306.83	1 651 553,43
2	926 308.45	1 651 562,38
3	926 296.17	1 651 564,78
4	926 294.55	1 651 555,83
1	926 306.83	1 651 553,43
<b>Земельный участок с условным номером 227</b>		
№ точки	X	Y
1	926 308.45	1 651 562,38
2	926 310.07	1 651 571,32
3	926 297.79	1 651 573,72
4	926 296.17	1 651 564,78
1	926 308.45	1 651 562,38
<b>Земельный участок с условным номером 228</b>		
№ точки	X	Y
1	926 310.07	1 651 571,32
2	926 311.69	1 651 580,27
3	926 299.41	1 651 582,67
4	926 297.79	1 651 573,72
1	926 310.07	1 651 571,32
<b>Земельный участок с условным номером 229</b>		

№ точки	X	Y
1	926 311.69	1 651 580,27
2	926 313.30	1 651 589,22
3	926 301,03	1 651 591,62
4	926 299,41	1 651 582,67
1	926 311,69	1 651 580,27
<b>Земельный участок с условным номером 230</b>		
№ точки	X	Y
1	926 313.30	1 651 589,22
2	926 314,92	1 651 598,16
3	926 302,64	1 651 600,56
4	926 301,03	1 651 591,62
1	926 313,30	1 651 589,22
<b>Земельный участок с условным номером 231</b>		
№ точки	X	Y
1	926 314,92	1 651 598,16
2	926 316,54	1 651 607,11
3	926 304,26	1 651 609,51
4	926 302,64	1 651 600,56
1	926 314,92	1 651 598,16
<b>Земельный участок с условным номером 232</b>		
№ точки	X	Y
1	926 316,54	1 651 607,11
2	926 318,16	1 651 616,06
3	926 305,91	1 651 618,64
4	926 304,26	1 651 609,51
1	926 316,54	1 651 607,11
<b>Земельный участок с условным номером 233</b>		
№ точки	X	Y
1	926 318,16	1 651 616,06
2	926 319,78	1 651 625,00
3	926 307,53	1 651 627,59
4	926 305,91	1 651 618,64
1	926 318,16	1 651 616,06
<b>Земельный участок с условным номером 234</b>		
№ точки	X	Y
1	926 319,78	1 651 625,00
2	926 321,39	1 651 633,95
3	926 309,15	1 651 636,53
4	926 307,53	1 651 627,59
1	926 319,78	1 651 625,00
<b>Земельный участок с условным номером 235</b>		
№ точки	X	Y
1	926 321,39	1 651 633,95
2	926 323,01	1 651 642,90
3	926 310,77	1 651 645,48
4	926 309,15	1 651 636,53
1	926 321,39	1 651 633,95
<b>Земельный участок с условным номером 236</b>		
№ точки	X	Y
1	926 323,01	1 651 642,90
2	926 324,63	1 651 651,84
3	926 312,39	1 651 654,43
4	926 310,77	1 651 645,48
1	926 323,01	1 651 642,90
<b>Земельный участок с условным номером 237</b>		
№ точки	X	Y
1	926 324,63	1 651 651,84
2	926 326,25	1 651 660,79
3	926 314,00	1 651 663,37
4	926 312,39	1 651 654,43
1	926 324,63	1 651 651,84
<b>Земельный участок с условным номером 238</b>		
№ точки	X	Y
1	926 326,25	1 651 660,79
2	926 327,87	1 651 669,74
3	926 315,62	1 651 672,32
4	926 314,00	1 651 663,37
1	926 326,25	1 651 660,79
<b>Земельный участок с условным номером 239</b>		
№ точки	X	Y
1	926 005,25	1 651 329,22
2	926 005,55	1 651 331,19
3	926 006,92	1 651 335,60
4	925 962,05	1 651 341,89
5	925 939,61	1 651 341,68
6	925 914,97	1 651 338,86
7	925 914,18	1 651 335,48
8	925 909,49	1 651 336,57
9	925 907,22	1 651 326,82
10	925 915,80	1 651 324,81
11	925 917,22	1 651 331,18
12	925 932,17	1 651 334,38
13	925 954,16	1 651 336,22
14	925 966,68	1 651 334,93
15	926 004,15	1 651 329,38
1	926 005,25	1 651 329,22
<b>Земельный участок с условным номером 240</b>		
№ точки	X	Y
1	926 150,86	1 651 494,17
2	926 141,42	1 651 503,59
3	926 124,74	1 651 517,07
4	926 101,72	1 651 526,11
5	926 068,23	1 651 534,91
6	926 067,33	1 651 530,54
7	926 101,19	1 651 522,34
8	926 121,87	1 651 514,29
9	926 146,37	1 651 494,98
1	926 150,86	1 651 494,17
<b>Земельный участок с условным номером 241</b>		
№ точки	X	Y
1	926 102,13	1 651 754,74
2	926 106,24	1 651 775,40
3	926 100,10	1 651 773,32
4	926 090,60	1 651 773,46
5	925 987,09	1 651 817,23

№ точки	X	Y
6	925 801,73	1 651 889,80
7	925 801,16	1 651 883,54
8	925 985,56	1 651 811,75
9	926 088,23	1 651 769,56
10	926 097,47	1 651 761,49
1	926 102,13	1 651 754,74
<b>Земельный участок с условным номером 242</b>		
№ точки	X	Y
1	926250,71	1651816,14
2	926248,98	1651805,17
3	926237,74	1651806,66
4	926236,81	1651806,36
5	926236,47	1651807,3
6	926127,21	1651828,11
7	926125,9	1651821,58
8	926157,57	1651815,23
9	926198,73	1651808,19
10	926247,61	1651799,14
11	926231,15	1651703,18
12	926226,86	1651698,53
13	926187,69	1651706,19
14	926187,23	1651703,56
15	926139,86	1651713,71
16	926140,2	1651715,55
17	926114,71	1651720,46
18	926110,03	1651723,75
19	926107,14	1651727,76
20	926106,3	1651723,54
21	926107,92	1651722,88
22	926106,69	1651717
23	926104,71	1651716,58
24	926234,7	1651691,05
25	926238,56	1651682,6
26	926232,99	1651649,69
27	926232,62	1651648,77
28	926182,27	1651403,39
29	926177,34	1651398,09
30	926054,37	1651424,44
31	926053,05	1651418,53
32	926186,13	1651390,15
33	926274,64	1651372,7
34	926394,5	1651347,52
35	926419,84	1651340,62
36	926436,11	1651340,4
37	926479,02	1651340,8
38	926503,93	1651458,36
39	926539,3	1651631,23
40	926649,08	1651608,07
41	926660,87	1651605,33
42	926683,31	1651600,12
43	926703,27	1651595,8
44	926724,35	1651592,28
45	926750,68	1651587,87
46	926792,34	1651580,9
47	926792,5	1651586,37
48	926649,39	1651611,86
49	926591,81	1651624,86
50	926514,27	1651641,36
51	926510,29	1651644,02
52	926488,02	1651650,17
53	926473	1651652,35
54	926460,56	1651654,15
55	926388,73	1651668,07
56	926363,86	1651673,55
57	926321,71	1651682,39
58	926314,02	1651683,92
59	926346,33	1651845,61
60	926350,21	1651848,43
61	926406,29	1651840,57
62	926409,47	1651843,97
63	926419,66	1651855,61
64	926423,48	1651875,43
65	926424,26	1651885,57
66	926428,48	1651907,56
67	926430,42	1651917,37
68	926433,08	1651930,82
69	926435,15	1651941,31
70	926439,17	1651961,62
71	926373,59	1651973,86
72	926379,07	1651999,35
73	926382,04	1652013,17
74	926385,56	1652029,82
75	926377,97	1652030,26
76	926372,02	1651999,24
77	926353,09	1651986,24
78	926339,49	1651984,78
79	926228,35	1652005,58
80	926166,29	1652019,24
81	926165,4	1652012,46
82	926230,78	1651997,51
83	926275,7	1651988,54
84	926280,28	1651977,71
85	926284,32	1651968
86	926284,44	1651959,11
87	926250,71	1651816,14
1	926250,71	1651816,14
<b>Внутренние границы</b>		
№ точки	X (м)	Y (м)
88	926475,23	1651344,78
89	926500,49	1651459,18
90	926521,51	1651566,62
91	926521,66	1651567,84
92	926533,34	1651631,63
93	926530,16	1651632,89
94	926526,24	1651633,75
95	926485,24	1651644,3

96	926441.35	1651649.32	8	926571.48	1651748.36
97	926315.46	1651673.85	9	926580.21	1651762.73
98	926311.38	1651670.9	10	926588.2	1651777.67
99	926254.85	1651390.88	11	926592.62	1651790.72
100	926258.63	1651382.1	12	926595.98	1651803.71
101	926395.37	1651352.53	13	926599.76	1651820.41
102	926413.63	1651348.06	14	926590.86	1651822.41
103	926422.3	1651345.33	15	926584.36	1651825.23
104	926427.27	1651345.03	16	926579.72	1651828.91
105	926458.42	1651346.15	17	926575.94	1651833.94
106	926473.97	1651344	18	926575.46	1651842.36
107	926474.25	1651343.96	19	926597.92	1651967
88	926475.23	1651344.78	20	926602.18	1651989.5
№ точки	X (м)	Y (м)	21	926585.94	1651998.41
108	926248.36	1651389.25	22	926575.46	1652006.85
109	926270.63	1651499.71	23	926574.73	1652025.29
110	926305.57	1651672.95	24	926576.09	1652059.18
111	926303.9	1651676.04	25	926574.5	1652077.44
112	926248.99	1651687.76	26	926569.62	1652071.66
113	926246.67	1651686.74	27	926571.67	1652050.13
114	926244.96	1651684.97	28	926571.64	1652029.26
115	926243.86	1651682.38	29	926567.84	1652006.47
116	926243.79	1651681.53	30	926566.38	1651997.23
117	926224.11	1651585.47	31	926587.81	1651991.57
118	926199.81	1651467.72	32	926596.79	1651988.34
119	926186.34	1651402.2	33	926591.96	1651963.7
120	926188.06	1651395.77	34	926591.03	1651957.75
121	926243.43	1651385.11	35	926588.34	1651940.72
108	926248.36	1651389.25	36	926587.4	1651934.79
№ точки	X (м)	Y (м)	37	926583.35	1651913.48
122	926308.02	1651684.23	38	926579.86	1651907.06
123	926316.41	1651726.52	39	926575.62	1651884.71
124	926324.2	1651765.8	40	926574.11	1651873.39
125	926330.16	1651795.89	41	926572.29	1651859.65
126	926341.56	1651853.16	42	926570.84	1651848.79
127	926349.41	1651891.52	43	926569.71	1651835.66
128	926357.39	1651930.52	44	926572.93	1651826.95
129	926365.04	1651967.9	45	926576.15	1651824.33
130	926361.07	1651973.52	46	926565.95	1651822.68
131	926329.26	1651979.1	47	926565.44	1651819.95
132	926293.05	1651985.47	48	926555.7	1651821.05
133	926286.94	1651967.74	49	926550.26	1651821.86
134	926286.97	1651959.2	50	926499.19	1651834.64
135	926279.49	1651926.28	51	926475.82	1651842.47
136	926269.05	1651880.3	52	926438.93	1651848.28
137	926267.86	1651875.07	53	926419.66	1651855.61
138	926258.31	1651833.02	54	926409.47	1651843.97
139	926254.8	1651810.97	55	926417.59	1651844.94
140	926252.01	1651795.71	56	926423.01	1651843.95
141	926242.44	1651740	57	926426.5	1651842.08
142	926235.89	1651703.3	58	926464.24	1651835.08
143	926238.83	1651696.74	59	926490.45	1651831.45
144	926304.41	1651683.48	60	926558.18	1651816.71
122	926308.02	1651684.23	61	926580.38	1651820.89
№ точки	X (м)	Y (м)	62	926591.45	1651811.88
145	926413.64	1651859.96	63	926593.29	1651807.34
146	926430.7	1651952.67	64	926592.11	1651802.18
147	926429.73	1651954.09	65	926585.71	1651781.48
148	926427.48	1651955.23	66	926580.13	1651769.92
149	926372.24	1651966.57	67	926555.74	1651735.97
150	926348.99	1651853.17	68	926497.08	1651731.99
151	926395.1	1651849.01	69	926487.18	1651728.98
152	926405.6	1651849.15	70	926473.33	1651712.63
153	926409.23	1651853.09	71	926465.44	1651679.62
145	926413.64	1651859.96	72	926460.56	1651654.15
<b>Земельный участок с условным номером 243</b>			1	926473	1651652.35
№ точки	X	Y	<b>Вкратленный земельный участок</b>		
1	926150.04	1652116.5	1	926 475.23	1 651 344.78
2	926153.7	1652134.34	2	926 500.49	1 651 459.18
3	926160.7	1652153.38	3	926 521.51	1 651 566.62
4	926151.63	1652146.96	4	926 521.66	1 651 567.84
5	926141.46	1652143.41	5	926 533.34	1 651 631.63
6	926131.29	1652141.99	6	926 530.16	1 651 632.89
7	926116.38	1652145.06	7	926 526.24	1 651 633.75
8	925824.02	1652307.98	8	926 485.24	1 651 644.30
9	925735.6	1652361.87	9	926 441.35	1 651 649.32
10	925688.9	1652380.87	10	926 315.46	1 651 673.85
11	925638.68	1652401.84	11	926 311.38	1 651 670.90
12	925594.68	1652418.59	12	926 254.85	1 651 390.88
13	925584.17	1652430.93	13	926 258.63	1 651 382.10
14	925583.57	1652435.28	14	926 395.37	1 651 352.53
15	925584.48	1652440.89	15	926 413.63	1 651 348.06
16	925560.16	1652433.41	16	926 422.30	1 651 345.33
17	925537.97	1652430.38	17	926 427.27	1 651 345.03
18	925517.18	1652417.62	18	926 458.42	1 651 346.15
19	925566.57	1652417.34	19	926 473.97	1 651 344.00
20	925566.53	1652409.57	20	926 474.25	1 651 343.96
21	925592.11	1652410.84	1	926 475.23	1 651 344.78
22	925639.25	1652394.14	<b>Вкратленный земельный участок</b>		
23	925687.87	1652371.14	1	926 248.36	1 651 389.25
24	925722.88	1652345.56	2	926 270.63	1 651 499.71
25	925720.38	1652337.71	3	926 305.57	1 651 672.95
26	925796.99	1652306.49	4	926 303.90	1 651 676.04
27	925830.81	1652290.75	5	926 248.99	1 651 687.76
28	925861.17	1652274.58	6	926 246.67	1 651 686.74
29	926124.28	1652130.75	7	926 244.96	1 651 684.97
1	926150.04	1652116.5	8	926 243.86	1 651 682.38
<b>Земельный участок с условным номером 244</b>			9	926 243.79	1 651 681.53
№ точки	X	Y	10	926 224.11	1 651 585.47
1	926473	1651652.35	11	926 199.81	1 651 467.72
2	926473.91	1651685.41	12	926 186.34	1 651 402.20
3	926479.41	1651711.14	13	926 188.06	1 651 395.77
4	926486.62	1651722.81	14	926 243.43	1 651 385.11
5	926504.39	1651727.55	1	926 248.36	1 651 389.25
6	926551.33	1651729.39	<b>Вкратленный земельный участок</b>		
7	926559.9	1651732.79	1	926 308.02	1 651 684.23

2	926 340,25	1 651 846,77
3	926 365,04	1 651 967,90
4	926 361,07	1 651 973,52
5	926 293,05	1 651 985,47
6	926 286,94	1 651 967,74
7	926 286,97	1 651 959,20
8	926 258,31	1 651 833,02
9	926 254,80	1 651 810,97
10	926 252,01	1 651 795,71
11	926 242,44	1 651 740,00
12	926 235,89	1 651 703,30
13	926 238,83	1 651 696,74
14	926 304,41	1 651 683,48
1	926 308,02	1 651 684,23
<b>Вкрапленный земельный участок</b>		
1	926 413,64	1 651 859,96
2	926 430,70	1 651 952,67
3	926 429,73	1 651 954,09
4	926 427,48	1 651 955,23
5	926 372,24	1 651 966,57
6	926 348,99	1 651 853,17
7	926 395,10	1 651 849,01
8	926 405,60	1 651 849,15
9	926 409,23	1 651 853,09
1	926 413,64	1 651 859,96
<b>Земельный участок с условным номером 245</b>		
№ точки	X	Y
1	926570,45	1652907,42
2	926472,7	1652931,3
3	926453,65	1652929,8
4	926444,51	1652932,76
5	926449,82	1652950,45
6	926446,86	1652951,12
7	926443,26	1652939,32
8	926440,11	1652929,01
9	926434,22	1652899,91
10	926424,06	1652845,8
11	926359,33	1652859,02
12	926357,57	1652853,36
13	926411,2	1652842,24
14	926416,49	1652826,76
15	926357,61	1652561,51
16	926356,19	1652556,8
17	926353,63	1652552,22
18	926350,38	1652548,61
19	926279,67	1652565,07
20	926278	1652558,66
21	926330,38	1652546,94
22	926331,5	1652529,99
23	926330,46	1652512,37
24	926297,11	1652364,64
25	926295,87	1652362,64
26	926294,07	1652362,21
27	926233,18	1652376,08
28	926232,09	1652369,19
29	926325,75	1652348,4
30	926325,18	1652346,02
31	926343,62	1652342,01
32	926333,53	1652296,03
33	926333,02	1652292,98
34	926338,73	1652281,05
35	926316,97	1652180,56
36	926314,08	1652176,78
37	926207,36	1652199,86
38	926203,96	1652180,18
39	926213,98	1652190,22
40	926225,01	1652188,16
41	926379,67	1652151,49
42	926383,36	1652149,08
43	926385,54	1652145,91
44	926387,42	1652141,47
45	926387,74	1652137,34
46	926375,19	1652040,52
47	926371,77	1652034,57
48	926384,75	1652033,79
49	926386,02	1652040,2
50	926395,87	1652134,84
51	926568,15	1652085,94
52	926569,3	1652077,34
53	926573,26	1652081,93
54	926571,92	1652090,36
55	926574,54	1652112,44
56	926591,56	1652177,76
57	926613,07	1652277,51
58	926614,49	1652288,08
59	926610,86	1652297,25
60	926587,61	1652331,34
61	926584	1652337,75
62	926584,01	1652349,19
63	926594,45	1652399,12
64	926603,25	1652445,32
65	926610,62	1652478,81
66	926620,57	1652520,83
67	926622,05	1652525,76
68	926625,41	1652529,26
69	926626,55	1652528,96
70	926627,42	1652533,49
71	926567,08	1652549,07
72	926566,02	1652544,42
73	926534,4	1652551,67
74	926533,14	1652547,37
75	926495,61	1652556,17
76	926512,28	1652622,74
77	926557,86	1652817,84
78	926553,82	1652818,75
79	926573,37	1652901,41
80	926574,75	1652906,32

1	926570,45	1652907,42
<b>Вкрапленный земельный участок</b>		
№ точки	X (м)	Y (м)
81	926568,77	1652092,48
82	926569,11	1652095,26
83	926572,43	1652112,91
84	926584,46	1652160,78
85	926576,15	1652163,03
86	926577,89	1652169,48
87	926586,09	1652167,26
88	926589,05	1652179,33
89	926595,29	1652210,46
90	926579,76	1652213,89
91	926528,94	1652226,51
92	926490,77	1652235,12
93	926474,28	1652239,14
94	926474,54	1652240,1
95	926473,59	1652240,4
96	926473,33	1652239,42
97	926438,18	1652248,2
98	926438,76	1652251,71
99	926428,25	1652254,2
100	926423,21	1652251,46
101	926414,2	1652215,26
102	926397,4	1652143,46
81	926568,77	1652092,48
№ точки	X (м)	Y (м)
103	926596,35	1652217,07
104	926599,3	1652232,57
105	926600,48	1652238,4
106	926602,93	1652248,03
107	926609,74	1652277,77
108	926610,91	1652287,33
109	926608,31	1652295,6
110	926581,06	1652336,69
111	926578,16	1652348,96
112	926564,96	1652361,39
113	926555,09	1652363,48
114	926553,96	1652360,22
115	926460	1652382,05
116	926443,17	1652312,35
117	926453,72	1652309,95
118	926447,13	1652284,5
119	926441,32	1652286
120	926438,31	1652274,23
121	926444,13	1652272,81
122	926441,29	1652258,58
103	926596,35	1652217,07
№ точки	X (м)	Y (м)
123	926584,02	1652365,4
124	926614,33	1652514,2
125	926618,32	1652529,32
126	926571,8	1652540,89
127	926571,09	1652537,58
128	926535,6	1652545,46
129	926535,2	1652542,85
130	926500,16	1652546,31
131	926499,24	1652542,45
132	926466,37	1652393,51
123	926584,02	1652365,4
№ точки	X (м)	Y (м)
133	926395,91	1652165,18
134	926420,44	1652266,42
135	926477,79	1652508,23
136	926473,14	1652512,26
137	926428,86	1652522,84
138	926395,87	1652530,15
139	926393,07	1652524,73
140	926350,56	1652341,01
141	926339,06	1652291,24
142	926343,86	1652285,85
143	926326,24	1652205,06
144	926320,75	1652182,17
145	926322,57	1652174,53
146	926385,5	1652159,95
133	926395,91	1652165,18
№ точки	X (м)	Y (м)
147	926348,51	1652356
148	926385,85	1652523,43
149	926386,73	1652528,21
150	926386,04	1652531,86
151	926385,11	1652533,83
152	926340,95	1652544,09
153	926337,8	1652540,31
154	926332,28	1652505,08
155	926300,84	1652365,65
156	926300,76	1652363,22
157	926302,72	1652360,56
158	926342,09	1652350,6
159	926345,87	1652351,99
160	926347,88	1652354,34
147	926348,51	1652356
№ точки	X (м)	Y (м)
161	926482,42	1652527,45
162	926544,98	1652790,95
163	926544,41	1652798,31
164	926541,43	1652807,15
165	926537,5	1652812,86
166	926490,04	1652825,35
167	926486,85	1652822,39
168	926485	1652819,02
169	926452,82	1652684,18
170	926424,35	1652542,96
171	926423,91	1652540,2
172	926423,97	1652536,88
173	926424,99	1652532,89
174	926425,88	1652531,04

175	926467.6	1652521.78
176	926473.2	1652522.65
177	926477.79	1652524.39
161	926482.42	1652527.45
№ точки	X (м)	Y (м)
178	926414.99	1652532.71
179	926420.06	1652538.25
180	926422.15	1652545.48
181	926445.37	1652663.03
182	926445.88	1652662.94
183	926446.07	1652663.93
184	926445.59	1652664.01
185	926450.82	1652686.05
186	926451.02	1652687.03
187	926457.42	1652714.08
188	926457.61	1652715.06
189	926482.56	1652819.41
190	926482.05	1652823.59
191	926479.84	1652828.72
192	926428.16	1652840.14
193	926419.53	1652826.12
194	926360.64	1652560.81
195	926359.35	1652552.19
196	926360.2	1652545.29
178	926414.99	1652532.71
№ точки	X (м)	Y (м)
197	926550.34	1652821.78
198	926551.09	1652825.17
199	926554.4	1652839.6
200	926564.72	1652882.17
201	926566.45	1652881.89
202	926570.12	1652898.93
203	926534.11	1652906.76
204	926515.76	1652909.38
205	926479.79	1652917.09
206	926479.33	1652914.88
207	926464.68	1652917.08
208	926452.09	1652926.81
209	926442.97	1652928.52
210	926426.4	1652845.22
211	926542.43	1652817.56
197	926550.34	1652821.78
№ точки	X (м)	Y (м)
212	926477.64	1652921.9
213	926474.86	1652926.61
214	926469.42	1652927.55
215	926461.47	1652926.6
216	926467.54	1652920.12
217	926475.17	1652919.24
212	926477.64	1652921.9
<b>Земельный участок с условным номером 246</b>		
№ точки	X	Y
1	926226.94	1651459.51
2	926257.66	1651453.65
3	926260.83	1651470.08
4	926230.20	1651475.77
1	926226.94	1651459.51
<b>Земельный участок с условным номером 247</b>		
№ точки	X	Y
1	926251.46	1651423.06
2	926254.7	1651438.93
3	926223.89	1651444.51
4	926220.77	1651429.27
5	926222.92	1651428.92
6	926222.93	1651429.35
7	926223.93	1651429.28
8	926223.89	1651428.72
1	926251.46	1651423.06
<b>Земельный участок с условным номером 248</b>		
№ точки	X	Y
1	926262.36	1651484.32
2	926265.45	1651499.27
3	926235.94	1651505.3
4	926233.09	1651490.19
1	926262.36	1651484.32
<b>Земельный участок с условным номером 249</b>		
№ точки	X	Y
1	926276.52	1651544.69
2	926279.61	1651560.85
3	926248.51	1651567.17
4	926244.85	1651550.76
1	926276.52	1651544.69
<b>Земельный участок с условным номером 250</b>		
№ точки	X	Y
1	926284.72	1651589.07
2	926288.14	1651605.75
3	926258.2	1651611.39
4	926254.83	1651595.5
1	926284.72	1651589.07
<b>Земельный участок с условным номером 251</b>		
№ точки	X	Y
1	926288.14	1651605.75
2	926291.13	1651620.51
3	926261.17	1651626.12
4	926258.2	1651611.39
1	926288.14	1651605.75
<b>Земельный участок с условным номером 252</b>		
№ точки	X	Y
1	926258.2	1651611.39
2	926261.17	1651626.12
3	926235.63	1651630.65
4	926233.24	1651616.73
1	926258.2	1651611.39
<b>Земельный участок с условным номером 253</b>		
№ точки	X	Y
1	926235.94	1651505.3
2	926238.76	1651521.81

3	926213.59	1651525.67
4	926213.2	1651523.76
5	926212.97	1651522.78
6	926210.24	1651510.61
1	926235.94	1651505.3
<b>Земельный участок с условным номером 254</b>		
№ точки	X	Y
1	926230.20	1651475.77
2	926233.09	1651490.19
3	926207.17	1651495.09
4	926204.53	1651480.54
1	926230.20	1651475.77
<b>Земельный участок с условным номером 255</b>		
№ точки	X	Y
1	926198.45	1651497.62
2	926201.37	1651513.28
3	926164.4	1651520.28
4	926163.27	1651514.98
5	926159.05	1651515.75
6	926157.09	1651516.12
7	926154.48	1651505.53
8	926156.87	1651505.1
1	926198.45	1651497.62
<b>Земельный участок с условным номером 256</b>		
№ точки	X	Y
1	926213.83	1651573.8
2	926215.03	1651580.53
3	926214.78	1651581.5
4	926215.36	1651581.64
5	926217.98	1651594.26
6	926183.47	1651600.48
7	926182.51	1651595.03
8	926177.58	1651595.94
9	926174.79	1651581.52
10	926174.79	1651581.52
11	926182.14	1651579.95
1	926213.83	1651573.8
<b>Земельный участок с условным номером 257</b>		
№ точки	X	Y
1	926332.81	1652400.36
2	926338.02	1652422.34
3	926321.12	1652426.67
4	926315.99	1652404.09
1	926332.81	1652400.36
<b>Земельный участок с условным номером 258</b>		
№ точки	X	Y
1	926338.02	1652422.34
2	926321.12	1652426.67
3	926328.09	1652455.53
4	926344.98	1652451.64
1	926338.02	1652422.34
<b>Земельный участок с условным номером 259</b>		
№ точки	X	Y
1	926 424.66	1 652 571.50
2	926 431.67	1 652 604.68
3	926 402.35	1 652 611.54
4	926 399.82	1 652 598.53
5	926 396.01	1 652 579.00
6	926 396.75	1 652 578.80
1	926 424.66	1 652 571.50
<b>Вкрапленный земельный участок</b>		
1	926 429.54	1 652 600.64
2	926 429.38	1 652 599.67
3	926 430.35	1 652 599.49
4	926 430.55	1 652 600.47
1	926 429.54	1 652 600.64
<b>Земельный участок с условным номером 260</b>		
№ точки	X	Y
1	926 431.67	1 652 604.68
2	926 437.64	1 652 631.93
3	926 436.67	1 652 632.11
4	926 436.83	1 652 633.07
5	926 406.28	1 652 638.58
6	926 402.19	1 652 626.06
7	926 401.31	1 652 621.68
8	926 404.14	1 652 620.80
9	926 402.35	1 652 611.54
1	926 431.67	1 652 604.68
<b>Земельный участок с условным номером 261</b>		
№ точки	X	Y
1	926 437.84	1 652 632.91
2	926 443.31	1 652 658.58
3	926 414.09	1 652 664.79
4	926 414.31	1 652 663.00
5	926 410.30	1 652 645.60
6	926 408.74	1 652 646.10
7	926 406.28	1 652 638.58
8	926 436.83	1 652 633.07
1	926 437.84	1 652 632.91
<b>Земельный участок с условным номером 262</b>		
№ точки	X	Y
1	926 178.27	1 651 563.13
2	926 182.36	1 651 580.88
3	926 174.87	1 651 581.96
4	926 156.40	1 651 584.10
5	926 155.03	1 651 566.72
6	926 173.73	1 651 563.81
1	926 178.27	1 651 563.13
<b>Земельный участок с условным номером 263</b>		
№ точки	X	Y
1	926178.27	1651563.13
2	926182.14	1651579.95
3	926174.79	1651581.52
4	926156.4	1651584.1
5	926155.03	1651566.72
6	926173.73	1651563.81
1	926178.27	1651563.13

Земельный участок с условным номером 264		
№ точки	X	Y
1	926315.4	1652360.47
2	926309.56	1652361.87
3	926313.06	1652376.61
4	926318.92	1652375.36
1	926315.4	1652360.47
Земельный участок с условным номером 265		
№ точки	X	Y
1	926670.42	1651532.11
2	926682.72	1651598.31
3	926660.41	1651603.26
4	926649.65	1651553.73
5	926660.49	1651550.5
6	926656.42	1651535.3
1	926670.42	1651532.11
Земельный участок с условным номером 266		
№ точки	X	Y
1	926348.26	1652368.49
2	926345.63	1652356.86
3	926344.04	1652354.48
4	926341.95	1652353.72
5	926338.86	1652354.42
6	926342.18	1652369.92
1	926348.26	1652368.49
Земельный участок с условным номером 267		
№ точки	X	Y
1	926338.86	1652354.42
2	926332.83	1652356.05
3	926336.37	1652371.25
4	926342.18	1652369.92
1	926338.86	1652354.42
Земельный участок с условным номером 268		
№ точки	X	Y
1	926 461,15	1 651 372,75
2	926 464,08	1 651 389,87
3	926 425,52	1 651 397,15
4	926 422,54	1 651 380,89
5	926 432,05	1 651 378,91
1	926 461,15	1 651 372,75
Земельный участок с условным номером 269		
№ точки	X	Y
1	926332.83	1652356.05
2	926326.99	1652357.53
3	926330.33	1652372.71
4	926336.37	1652371.25
1	926332.83	1652356.05
Земельный участок с условным номером 270		
№ точки	X	Y
1	926326.99	1652357.53
2	926321.22	1652358.93
3	926324.67	1652374.01
4	926330.33	1652372.71
1	926326.99	1652357.53
Земельный участок с условным номером 271		
№ точки	X	Y
1	926321.22	1652358.93
2	926315.4	1652360.47
3	926318.92	1652375.36
4	926324.67	1652374.01
1	926321.22	1652358.93
Земельный участок с условным номером 272		
№ точки	X (м)	Y (м)
1	926626.55	1652528.96
2	926645.57	1652523.97
3	926663.98	1652521.78
4	926712.77	1652512.62
5	926768.41	1652505.94
6	926920.44	1652493.22
7	926968.38	1652483.89
8	927000.05	1652480.37
9	927031.6	1652485.76
10	927105.16	1652510.22
11	927173.15	1652529.7
12	927253.99	1652554.37
13	927349.75	1652579.24
14	927438.25	1652605.99
15	927506.72	1652623.19
16	927623.8	1652653.65
17	927747.15	1652688.9
18	927868.62	1652722.48
19	927932.8	1652744.1
20	927938.68	1652749.14
21	927938.25	1652744.38
22	927970.99	1652751.8
23	927970.4	1652782.39
24	927933.48	1652749.81
25	927727.96	1652691.47
26	927661.32	1652673.96
27	927522.76	1652636.12
28	927418.24	1652611.06
29	927370.58	1652594.97
30	927251.6	1652561.97
31	927018.6	1652492.27
32	926998.49	1652489.27
33	926967.85	1652491.6
34	926921.79	1652500.61
35	926842.87	1652508.27
36	926768.99	1652513.78
37	926719.48	1652519.82
38	926642.7	1652529.55
39	926627.42	1652533.49
40	926626.55	1652528.96
1	926626.55	1652528.96
Земельный участок с условным номером 273		

№ точки	X (м)	Y (м)
1	926574.75	1652906.32
2	926586.63	1652948.58
3	926604.31	1652966.8
4	926629.57	1653014.18
5	926635.03	1653032.8
6	926624.16	1653033.26
7	926623.11	1653024.56
8	926610.4	1653000.83
9	926601.25	1652980.15
10	926597.43	1652973.39
11	926583.65	1652959.2
12	926580.05	1652960.6
13	926575.04	1652929.86
14	926573.65	1652921.33
15	926573.06	1652918.78
16	926570.45	1652907.42
1	926574.75	1652906.32
Земельный участок с условным номером 274		
№ точки	X (м)	Y (м)
1	926440.11	1652929.01
2	926433.28	1652934.28
3	926391.6	1652943.94
4	926377.05	1652947.16
5	926363.23	1652949.66
6	926365.39	1652959.02
7	926374.82	1652954.59
8	926379.11	1652953.64
9	926389.69	1652951.28
10	926393.77	1652950.37
11	926397.5	1652949.54
12	926401.44	1652948.66
13	926404.55	1652947.97
14	926407.96	1652947.21
15	926411.01	1652946.52
16	926414.66	1652945.71
17	926418.61	1652944.83
18	926422.85	1652943.88
19	926427	1652942.96
20	926431.42	1652941.98
21	926438	1652940.51
22	926443.26	1652939.32
1	926440.11	1652929.01
Земельный участок с условным номером 275		
№ точки	X (м)	Y (м)
1	926491.8	1651837.11
2	926491.8	1651837.11
3	926496.54	1651855.44
4	926502.18	1651869.97
5	926520.39	1651965.96
6	926525.8	1651994.71
7	926532.83	1652001.8
8	926566.38	1651997.23
9	926567.84	1652006.47
10	926530.54	1652012.48
11	926521.26	1652007.81
12	926513.2	1652007.83
13	926512.81	1652004.98
14	926509.28	1651986.98
15	926470.49	1651994.85
16	926382.04	1652013.17
17	926379.07	1651999.35
18	926450.41	1651985.75
19	926473.91	1651984.03
20	926477.68	1651983.22
21	926516.72	1651976.24
22	926515.66	1651971.95
23	926513.07	1651961.43
24	926497.17	1651882.31
25	926499.03	1651882.01
26	926497.29	1651872.05
27	926495.47	1651872.39
28	926487.87	1651863.11
29	926484.15	1651843.77
30	926475.78	1651842.48
31	926491.8	1651837.11
1	926491.8	1651837.11
Вкрапленный участок 3309		
№ точки	X (м)	Y (м)
32	926400.66	1652002.92
33	926400.84	1652003.9
34	926399.86	1652004.08
35	926399.68	1652003.1
32	926400.66	1652002.92
Вкрапленный участок 3310		
№ точки	X (м)	Y (м)
36	926431.28	1651992.92
37	926431.46	1651993.89
38	926430.49	1651994.07
39	926430.31	1651993.1
36	926431.28	1651992.92
Земельный участок с условным номером 276		
№ точки	X (м)	Y (м)
1	925332.66	1651704.2
2	925338.93	1651736.13
3	925345.31	1651755.93
4	925380.24	1651814.88
5	925403.79	1651862.39
6	925438.08	1651917.75
7	925470.61	1651979.14
8	925480.75	1651991.5
9	925500.35	1652030.54
10	925512.85	1652052.19
11	925570.68	1652159.46
12	925577.61	1652173.83

13		925583.73	1652182.73
14		925613.73	1652222.45
15		925684.92	1652328.08
16		925695.55	1652339.95
17		925703.24	1652345.77
18		925715.49	1652346.4
19		925722.88	1652345.56
20		925687.87	1652371.14
21		925691.19	1652363.1
22		925690.94	1652356.99
23		925608.5	1652225.51
24		925579.5	1652184.34
25		925573.75	1652174.79
26		925571.7	1652175.8
27		925528.73	1652097.24
28		925466.79	1651984.01
29		925469.74	1651982.42
30		925435.14	1651919.04
31		925401.13	1651863.78
32		925377.85	1651816.84
33		925342.27	1651757.23
34		925335.17	1651738.36
35		925329.7	1651705.62
1		925332.66	1651704.2
<b>Земельный участок с условным номером 277</b>			
№ точки	X (м)	Y (м)	
1		925735.6	1652361.87
2		925723.19	1652388.89
3		925720.04	1652480.34
4		925698.78	1652474.45
5		925711.62	1652446.55
6		925713.93	1652426.96
7		925711.96	1652405.06
8		925696.32	1652384.5
9		925688.9	1652380.87
1		925735.6	1652361.87
<b>Земельный участок с условным номером 278</b>			
№ точки	X (м)	Y (м)	
1		925830.02	1652155.31
2		925835.08	1652241.2
3		925838.29	1652270.68
4		925845.78	1652276.78
5		925861.17	1652274.58
6		925830.81	1652290.75
7		925805.45	1652159.04
8		925815.78	1652156.42
1		925830.02	1652155.31
<b>Земельный участок с условным номером 279</b>			
№ точки	X (м)	Y (м)	
1		926387.2	1652580.24
2		926389.24	1652588.38
3		926372.46	1652592.66
4		926370.64	1652585.01
1		926387.2	1652580.24
<b>Земельный участок с условным номером 281</b>			
№ точки	X (м)	Y (м)	
1		926421.76	1651942.84
2		926423.82	1651952.22
3		926419.94	1651953.18
4		926417.88	1651943.79
1		926421.76	1651942.84
<b>Земельный участок с условным номером 282</b>			
№ точки	X (м)	Y (м)	
1		926417.88	1651943.79
2		926419.94	1651953.18
3		926416.06	1651954.14
4		926414	1651944.75
1		926417.88	1651943.79
<b>Земельный участок с условным номером 283</b>			
№ точки	X (м)	Y (м)	
1		926414	1651944.75
2		926416.06	1651954.14
3		926412.21	1651955.02
4		926410.14	1651945.7
1		926414	1651944.75
<b>Земельный участок с условным номером 284</b>			
№ точки	X (м)	Y (м)	
1		926409.46	1651942.64
2		926412.21	1651955.02
3		926405.86	1651956.75
4		926403.85	1651947.45
5		926403.11	1651944.04
1		926409.46	1651942.64
<b>Земельный участок с условным номером 285</b>			
№ точки	X (м)	Y (м)	
1		926403.85	1651947.45
2		926405.86	1651956.75
3		926396.99	1651958.84
4		926394.67	1651949.77
1		926403.85	1651947.45
<b>Земельный участок с условным номером 286</b>			
№ точки	X (м)	Y (м)	
1		926394.67	1651949.77
2		926396.99	1651958.84
3		926392.09	1651960.04
4		926389.81	1651950.76
1		926394.67	1651949.77
<b>Земельный участок с условным номером 287</b>			
№ точки	X (м)	Y (м)	
1		926389.81	1651950.76
2		926392.09	1651960.04
3		926387.29	1651961.16
4		926385	1651951.83
1		926389.81	1651950.76
<b>Земельный участок с условным номером 288</b>			
№ точки	X (м)	Y (м)	

1		926385	1651951.83
2		926387.29	1651961.16
3		926382.36	1651962.43
4		926381	1651952.87
1		926385	1651951.83
<b>Земельный участок с условным номером 289</b>			
№ точки	X (м)	Y (м)	
1		926381	1651952.87
2		926382.36	1651962.43
3		926378.55	1651963.37
4		926377.17	1651953.82
1		926381	1651952.87
<b>Земельный участок с условным номером 290</b>			
№ точки	X (м)	Y (м)	
1		926376.82	1651951.5
2		926377.17	1651953.82
3		926378.55	1651963.37
4		926374.67	1651964.33
5		926372.03	1651952.68

Таблица 4

<b>Уточняемый земельный участок с кадастровым номером 41:09:0010114:70</b>			
№ точки		X	Y
1		926 213.80	1 651 394.81
2		926 220.77	1 651 429.27
3		926 196.41	1 651 434.52
4		926 195.96	1 651 431.44
5		926 194.77	1 651 431.60
6		926 193.25	1 651 424.52
7		926 193.35	1 651 424.50
8		926 193.19	1 651 423.51
9		926 193.04	1 651 423.54
10		926 192.77	1 651 422.27
11		926 192.81	1 651 422.26
12		926 192.65	1 651 421.28
13		926 192.56	1 651 421.29
14		926 187.86	1 651 399.43
1		926 213.80	1 651 394.81
<b>Уточняемый земельный участок с кадастровым номером 41:09:0010114:78</b>			
№ точки		X	Y
1		926 226.94	1 651 459.51
2		926 230.20	1 651 475.77
3		926 204.53	1 651 480.54
4		926 201.69	1 651 464.65
1		926 226.94	1 651 459.51
<b>Уточняемый земельный участок с кадастровым номером 41:09:0010114:79</b>			
№ точки		X	Y
1		926 233.09	1 651 490.19
2		926 235.94	1 651 505.30
3		926 236.07	1 651 505.99
4		926 210.24	1 651 510.61
5		926 207.17	1 651 495.09
1		926 233.09	1 651 490.19
<b>Уточняемый земельный участок с кадастровым номером 41:09:0010114:81</b>			
№ точки		X	Y
1		926261,17	1651626,12
2		926264,75	1651642,14
3		926238,78	1651647,48
4		926238,74	1651647,32
5		926238,51	1651646,35
6		926235,63	1651630,65
1		926261,17	1651626,12
<b>Уточняемый земельный участок с кадастровым номером 41:09:0010114:82</b>			
№ точки		X	Y
1		926264,75	1651642,14
2		926267,90	1651657,35
3		926242,22	1651662,73
4		926238,78	1651647,48
1		926264,75	1651642,14
<b>Уточняемый земельный участок с кадастровым номером 41:09:0010114:83</b>			
№ точки		X	Y
1		926267,90	1651657,35
2		926273,03	1651680,52
3		926253,68	1651684,28
4		926246,98	1651682,51
5		926244,56	1651673,11
6		926244,34	1651672,13
7		926242,22	1651662,73
1		926267,90	1651657,35
<b>Уточняемый земельный участок с кадастровым номером 41:09:0010114:193</b>			
№ точки		X	Y
1		926254,70	1651438,93
2		926257,66	1651453,65
3		926226,94	1651459,51
4		926223,89	1651444,51
1		926254,70	1651438,93
<b>Уточняемый земельный участок с кадастровым номером 41:09:0010114:72</b>			
№ точки		X	Y
1		926265,45	1651499,27
2		926268,06	1651514,52
3		926242,58	1651520,45
4		926242,51	1651519,42
5		926241,51	1651519,52
6		926241,58	1651520,52
7		926238,76	1651521,81

8	926235.94	1651505.30
1	926265.45	1651499.27
<b>Уточняемый земельный участок с кадастровым номером 41:09:0010114:84</b>		
<b>№ точки</b>		
1	926198.45	1651497.62
2	926201.37	1651513.28
3	926164.40	1651520.28
4	926163.27	1651514.98
5	926159.05	1651515.75
6	926157.09	1651516.12
7	926154.48	1651505.53
8	926156.87	1651505.10
1	926198.45	1651497.62
<b>Уточняемый земельный участок с кадастровым номером 41:09:0010114:85</b>		
<b>№ точки</b>		
1	926210.65	1651558.25
2	926213.83	1651573.80
3	926182.14	1651579.95
4	926178.27	1651563.13
1	926210.65	1651558.25
<b>Уточняемый земельный участок с кадастровым номером 41:09:0010114:86</b>		
<b>№ точки</b>		
1	926217.98	1651594.26
2	926223.40	1651618.81
3	926226.24	1651633.53
4	926191.87	1651640.51
5	926188.58	1651626.30
6	926185.18	1651608.89
7	926183.47	1651600.48
1	926217.98	1651594.26
<b>Уточняемый земельный участок с кадастровым номером 41:09:0010114:73</b>		
<b>№ точки</b>		
1	926279.61	1651560.85
2	926281.67	1651571.68
3	926283.07	1651571.37
4	926283.55	1651574.35
5	926281.87	1651574.68
6	926282.00	1651575.37
7	926251.72	1651581.50
8	926248.51	1651567.17
1	926279.61	1651560.85
<b>Уточняемый земельный участок с кадастровым номером 41:09:0010114:74</b>		
<b>№ точки</b>		
1	926282.00	1651575.37
2	926284.72	1651589.07
3	926254.83	1651595.50
4	926251.72	1651581.50
1	926282.00	1651575.37
<b>Уточняемый земельный участок с кадастровым номером 41:09:0010114:75</b>		
<b>№ точки</b>		
1	926291.13	1651620.51
2	926293.24	1651631.07
3	926292.14	1651631.28
4	926293.26	1651636.20
5	926266.87	1651641.70
6	926266.74	1651641.16
7	926265.75	1651641.40
8	926265.88	1651641.91
9	926264.75	1651642.14
10	926261.17	1651626.12
1	926291.13	1651620.51
<b>Уточняемый земельный участок с кадастровым номером 41:09:0010114:76</b>		
<b>№ точки</b>		
1	926293.26	1651636.20
2	926294.06	1651639.82
3	926295.67	1651639.47
4	926297.87	1651651.82
5	926267.90	1651657.35
6	926264.75	1651642.14
7	926265.88	1651641.91
8	926266.00	1651642.35
9	926266.97	1651642.14
10	926266.87	1651641.70
1	926293.26	1651636.20
<b>Уточняемый земельный участок с кадастровым номером 41:09:0010114:77</b>		
<b>№ точки</b>		
1	926297.87	1651651.82
2	926300.41	1651665.76
3	926298.36	1651666.20
4	926300.18	1651675.32
5	926273.03	1651680.52
6	926267.90	1651657.35
1	926297.87	1651651.82
<b>Уточняемый земельный участок с кадастровым номером 41:09:0010114:132</b>		
<b>№ точки</b>		
1	925 940.94	1 651 484.72
2	925 945.37	1 651 486.06
3	925 944.29	1 651 490.36
4	925 945.77	1 651 500.96
5	925 932.22	1 651 502.03
6	925 932.62	1 651 506.06
7	925 926.32	1 651 506.60
8	925 926.19	1 651 503.51
9	925 887.15	1 651 509.15
10	925 883.80	1 651 491.97
11	925 893.59	1 651 491.43
12	925 893.06	1 651 486.87

13	925 901.10	1 651 486.46
14	925 901.24	1 651 490.09
1	925 940.94	1 651 484.72
<b>Уточняемый земельный участок с кадастровым номером 41:09:0010114:147</b>		
<b>№ точки</b>		
1	925 831.12	1 651 646.60
2	925 834.98	1 651 671.29
3	925 801.36	1 651 675.75
4	925 793.90	1 651 642.73
5	925 795.99	1 651 641.81
6	925 794.75	1 651 631.20
7	925 810.85	1 651 626.94
8	925 813.41	1 651 643.19
9	925 823.42	1 651 641.36
10	925 825.84	1 651 644.50
11	925 825.98	1 651 647.32
1	925 831.12	1 651 646.60
<b>Уточняемый земельный участок с кадастровым номером 41:09:0010114:27</b>		
<b>№ точки</b>		
1	926723.6	1651535.36
2	926734.47	1651534.21
3	926742.59	1651555.95
4	926746.51	1651554.96
5	926748.82	1651564.11
6	926750.35	1651585.47
7	926724.01	1651589.88
8	926716.11	1651542.21
1	926723.6	1651535.36
<b>Уточняемый земельный участок с кадастровым номером 41:09:0010114:28</b>		
<b>№ точки</b>		
1	926703.36	1651592.97
2	926693.91	1651546.32
3	926716.11	1651542.21
4	926724.01	1651589.88
1	926703.36	1651592.97
<b>Уточняемый земельный участок с кадастровым номером 41:09:0010114:29</b>		
<b>№ точки</b>		
1	926690.21	1651527.59
2	926693.91	1651546.32
3	926703.36	1651592.97
4	926682.72	1651598.31
5	926670.42	1651532.11
1	926690.21	1651527.59
<b>Уточняемый земельный участок с кадастровым номером 41:09:0010114:121</b>		
<b>№ точки</b>		
1	926 399.82	1 652 598.53
2	926 404.14	1 652 620.80
3	926 401.31	1 652 621.68
4	926 398.50	1 652 622.15
5	926 388.64	1 652 624.66
6	926 381.05	1 652 626.58
7	926 378.64	1 652 627.20
8	926 375.56	1 652 613.29
9	926 375.35	1 652 612.30
10	926 373.57	1 652 603.80
1	926 399.82	1 652 598.53
<b>Уточняемый земельный участок с кадастровым номером 41:09:0010114:30</b>		
<b>№ точки</b>		
1	926 642.17	1 651 626.19
2	926 652.56	1 651 666.54
3	926 629.09	1 651 670.65
4	926 620.06	1 651 670.28
5	926 617.88	1 651 627.68
1	926 642.17	1 651 626.19
<b>Уточняемый земельный участок с кадастровым номером 41:09:0010114:39</b>		
<b>№ точки</b>		
1	926 676.05	1 652 496.33
2	926 675.69	1 652 500.34
3	926 678.28	1 652 516.58
4	926 639.47	1 652 522.47
5	926 637.77	1 652 515.07
6	926 645.89	1 652 514.53
7	926 645.89	1 652 510.60
8	926 656.50	1 652 511.41
9	926 656.14	1 652 507.75
10	926 667.56	1 652 508.55
11	926 668.01	1 652 496.24
1	926 676.05	1 652 496.33
<b>Уточняемый земельный участок с кадастровым номером 41:09:0010114:41</b>		
<b>№ точки</b>		
1	926 399.95	1 651 286.36
2	926 410.62	1 651 341.32
3	926 399.64	1 651 342.74
4	926 392.49	1 651 286.98
1	926 399.95	1 651 286.36
<b>Уточняемый земельный участок с кадастровым номером 41:09:0010114:45</b>		
<b>№ точки</b>		
1	926391.86	1651505.01
2	926401.80	1651503.47
3	926403.15	1651512.28
4	926393.21	1651513.81
1	926391.86	1651505.01
<b>Уточняемый земельный участок с кадастровым номером 41:09:0010114:46</b>		
<b>№ точки</b>		
1	926423.61	1651509.73
2	926437.54	1651587.78

3	926410.94	1651592.85
4	926410.76	1651591.87
5	926409.78	1651592.05
6	926409.96	1651593.03
7	926374.58	1651600.76
8	926373.60	1651600.93
9	926354.68	1651604.28
10	926343.01	1651551.20
11	926370.06	1651518.84
12	926393.21	1651513.81
13	926403.15	1651512.28
1	926423.61	1651509.73
<b>Уточняемый земельный участок с кадастровым номером 41:09:0010114:91</b>		
<b>№ точки</b>		
1	926185.18	1651608.89
2	926188.58	1651626.30
3	926191.87	1651640.51
4	926194.36	1651656.08
5	926199.96	1651691.62
6	926113.53	1651706.76
7	926095.93	1651613.40
8	926163.42	1651602.69
9	926172.89	1651611.54
1	926185.18	1651608.89
<b>Уточняемый земельный участок с кадастровым номером 41:09:0010114:93</b>		
<b>№ точки</b>		
1	926 177.77	1 651 839.11
2	926 183.72	1 651 870.25
3	926 163.76	1 651 877.53
4	926 149.21	1 651 880.68
5	926 143.99	1 651 844.04
6	926 177.91	1 651 838.17
1	926 177.77	1 651 839.11
<b>Уточняемый земельный участок с кадастровым номером 41:09:0010114:52</b>		
<b>№ точки</b>		
1	926 328.09	1 651 723.44
2	926 342.04	1 651 721.44
3	926 343.82	1 651 732.35
4	926 329.86	1 651 734.35
1	926 328.09	1 651 723.44
<b>Уточняемый земельный участок с кадастровым номером 41:09:0010114:53</b>		
<b>№ точки</b>		
1	926 371.72	1 651 767.00
2	926 339.52	1 651 772.70
3	926 333.27	1 651 741.83
4	926 365.35	1 651 735.49
1	926 371.72	1 651 767.00
<b>Уточняемый земельный участок с кадастровым номером 41:09:0010114:160</b>		
<b>№ точки</b>		
1	926 274.15	1 651 970.15
2	926 276.77	1 651 985.45
3	926 244.13	1 651 991.49
4	926 241.52	1 651 976.31
1	926 274.15	1 651 970.15
<b>Уточняемый земельный участок с кадастровым номером 41:09:0010114:99</b>		
<b>№ точки</b>		
1	926 424.19	1 652 306.52
2	926 432.89	1 652 344.54
3	926 411.42	1 652 349.04
4	926 402.86	1 652 310.99
1	926 424.19	1 652 306.52
<b>Вкрапленный земельный участок</b>		
1	926 430.51	1 652 336.00
2	926 429.53	1 652 336.22
3	926 429.35	1 652 335.22
4	926 430.32	1 652 335.02
1	926 430.51	1 652 336.00
1	926 431.04	1 652 338.09
2	926 430.06	1 652 338.29
3	926 429.88	1 652 337.30
4	926 430.84	1 652 337.10
1	926 431.04	1 652 338.09
<b>Уточняемый земельный участок с кадастровым номером 41:09:0010114:111</b>		
<b>№ точки</b>		
1	926 471.64	1 652 786.97
2	926 478.66	1 652 823.60
3	926 448.84	1 652 828.92
4	926 440.25	1 652 793.01
1	926 471.64	1 652 786.97
<b>Уточняемый земельный участок с кадастровым номером 41:09:0010114:114</b>		
<b>№ точки</b>		
1	926 440.25	1 652 793.01
2	926 448.84	1 652 828.92
3	926 430.38	1 652 832.57
4	926 424.55	1 652 829.87
5	926 416.90	1 652 799.54
6	926 416.99	1 652 799.64
7	926 417.70	1 652 798.94
8	926 417.00	1 652 798.22
9	926 416.65	1 652 798.56
10	926 415.75	1 652 795.00
11	926 431.51	1 652 791.33
12	926 432.09	1 652 787.58
13	926 434.98	1 652 785.69
14	926 437.80	1 652 785.08
1	926 440.25	1 652 793.01

<b>Уточняемый земельный участок с кадастровым номером 41:09:0010114:115</b>		
<b>№ точки</b>		
1	926549.58	1652934.30
2	926556.39	1652967.91
3	926539.69	1652970.88
4	926531.27	1652973.01
5	926519.91	1652951.34
6	926515.97	1652936.58
7	926515.94	1652936.16
8	926519.40	1652935.74
9	926522.14	1652935.41
10	926526.89	1652934.83
11	926531.61	1652934.25
12	926531.04	1652925.42
13	926536.34	1652924.59
14	926537.07	1652934.20
15	926542.12	1652934.22
16	926546.74	1652934.25
1	926549.58	1652934.30
<b>Уточняемый земельный участок с кадастровым номером 41:09:0010114:117</b>		
<b>№ точки</b>		
1	926 515.40	1 652 928.81
2	926 515.94	1 652 936.16
3	926 515.97	1 652 936.58
4	926 519.91	1 652 951.34
5	926 531.27	1 652 973.01
6	926 502.59	1 652 980.26
7	926 496.52	1 652 967.91
8	926 495.63	1 652 960.68
9	926 494.70	1 652 959.93
10	926 495.08	1 652 942.00
11	926 497.73	1 652 941.43
12	926 495.58	1 652 932.26
1	926 515.40	1 652 928.81
<b>Уточняемый земельный участок с кадастровым номером 41:09:0010114:118</b>		
<b>№ точки</b>		
1	926 495.97	1 652 933.92
2	926 497.73	1 652 941.43
3	926 495.08	1 652 942.00
4	926 494.70	1 652 959.93
5	926 490.76	1 652 960.20
6	926 489.77	1 652 943.60
7	926 493.77	1 652 942.69
8	926 492.03	1 652 934.77
1	926 495.97	1 652 933.92
<b>Уточняемый земельный участок с кадастровым номером 41:09:0010114:94</b>		
<b>№ точки</b>		
1	926 179.74	1 651 904.10
2	926 189.13	1 651 952.31
3	926 166.24	1 651 957.06
4	926 156.36	1 651 908.22
1	926 179.74	1 651 904.10
<b>Уточняемый земельный участок с кадастровым номером 41:09:0010114:205</b>		
<b>№ точки</b>		
1	926 323.33	1 652 634.79
2	926 326.57	1 652 652.17
3	926 308.08	1 652 655.91
4	926 304.71	1 652 638.56
1	926 323.33	1 652 634.79
<b>Уточняемый земельный участок с кадастровым номером 41:09:0010114:122</b>		
<b>№ точки</b>		
1	926 321.64	1 652 664.80
2	926 323.08	1 652 671.93
3	926 314.10	1 652 673.99
4	926 312.59	1 652 666.69
1	926 321.64	1 652 664.80
<b>Уточняемый земельный участок с кадастровым номером 41:09:0010114:125</b>		
<b>№ точки</b>		
1	926 398.29	1 652 763.62
2	926 408.97	1 652 802.00
3	926 372.29	1 652 812.27
4	926 361.88	1 652 773.80
5	926 364.35	1 652 773.09
6	926 394.58	1 652 764.65
1	926 398.29	1 652 763.62
<b>Уточняемый земельный участок с кадастровым номером 41:09:0010114:103</b>		
<b>№ точки</b>		
1	926 406.03	1 652 488.17
2	926 410.01	1 652 504.22
3	926 398.37	1 652 507.09
4	926 394.23	1 652 491.11
1	926 406.03	1 652 488.17
<b>Уточняемый земельный участок с кадастровым номером 41:09:0010114:104</b>		
<b>№ точки</b>		
1	926 410.01	1 652 504.22
2	926 413.51	1 652 519.35
3	926 401.70	1 652 521.82
4	926 398.34	1 652 507.17
1	926 410.01	1 652 504.22
<b>Уточняемый земельный участок с кадастровым номером 41:09:0010114:64</b>		
<b>№ точки</b>		
1	926391.40	1651279.36
2	926392.49	1651286.98
3	926399.64	1651342.74
4	926345.84	1651355.56
5	926342.36	1651338.39

6	926333,49	1651340,32
7	926321,84	1651278,61
8	926321,19	1651262,07
9	926345,93	1651263,81
10	926348,07	1651283,72
1	926391,40	1651279,36
<b>Вкрапленный земельный участок</b>		
1	926 392,35	1 651 296,40
2	926 392,16	1 651 297,38
3	926 391,18	1 651 297,18
4	926 391,38	1 651 296,21
1	926 392,35	1 651 296,40
1	926 357,26	1 651 289,46
2	926 357,06	1 651 290,44
3	926 356,09	1 651 290,24
4	926 356,28	1 651 289,27
1	926 357,26	1 651 289,46
1	926 334,67	1 651 287,67
2	926 334,48	1 651 288,64
3	926 333,50	1 651 288,45
4	926 333,70	1 651 287,47
1	926 334,67	1 651 287,67
<b>Уточняемый земельный участок с кадастровым номером 41:09:0010114:69</b>		
<b>№ точки</b>		
1	926 090,06	1 651 330,45
2	926 104,99	1 651 402,83
3	926 045,58	1 651 415,65
4	926 027,86	1 651 342,74
1	926 090,06	1 651 330,45
<b>Вкрапленный земельный участок</b>		
1	926 077,79	1 651 406,87
2	926 077,22	1 651 407,73
3	926 076,40	1 651 407,19
4	926 076,94	1 651 406,36
1	926 077,79	1 651 406,87
1	926 074,80	1 651 404,53
2	926 074,96	1 651 405,52
3	926 073,98	1 651 405,68
4	926 073,82	1 651 404,69
1	926 074,80	1 651 404,53
<b>Уточняемый земельный участок с кадастровым номером 41:09:0010114:68</b>		
<b>№ точки</b>		
1	926 082,33	1 651 259,91
2	926 087,00	1 651 282,15
3	926 033,84	1 651 292,11
4	926 029,64	1 651 270,80
1	926 082,33	1 651 259,91
<b>Уточняемый земельный участок с кадастровым номером 41:09:0010114:71</b>		
<b>№ точки</b>		
1	926263,54	1651484,08
2	926262,36	1651484,32
3	926233,09	1651490,19
4	926230,20	1651475,77
5	926260,83	1651470,08
1	926263,54	1651484,08
<b>Уточняемый земельный участок с кадастровым номером 41:09:0010114:80</b>		
<b>№ точки</b>		
1	926229,68	1651601,32
2	926254,83	1651595,50
3	926258,20	1651611,39
4	926233,24	1651616,73
1	926229,68	1651601,32

**1.5. Координаты характерных точек границ образующих земельных участков в мкр. Погодный Усть-Камчатского сельского поселения**

**Таблица 5**

<b>Земельные участки, образуемые из земель государственной собственности</b>		
<b>Земельный участок с условным номером 1</b>		
<b>№ точки</b>		
1	928555,45	1654279,13
2	928558,34	1654290,15
3	928547,40	1654291,37
4	928544,87	1654280,80
1	928555,45	1654279,13
<b>Земельный участок с условным номером 2</b>		
<b>№ точки</b>		
1	928558,34	1654290,15
2	928559,79	1654299,86
3	928548,86	1654301,35
4	928547,40	1654291,37
1	928558,34	1654290,15
<b>Земельный участок с условным номером 3</b>		
<b>№ точки</b>		
1	928559,79	1654299,86
2	928560,55	1654305,56
3	928549,49	1654306,95
4	928548,86	1654301,35
1	928559,79	1654299,86
<b>Земельный участок с условным номером 4</b>		
<b>№ точки</b>		
1	928560,55	1654305,56
2	928562,91	1654320,15
3	928551,23	1654321,50
4	928549,49	1654306,95

1	928560,55	1654305,56
<b>Земельный участок с условным номером 5</b>		
<b>№ точки</b>		
1	928562,91	1654320,15
2	928564,83	1654335,84
3	928553,29	1654337,17
4	928551,23	1654321,50
1	928562,91	1654320,15
<b>Земельный участок с условным номером 6</b>		
<b>№ точки</b>		
1	928565,58	1654348,61
2	928568,47	1654389,30
3	928559,56	1654390,02
4	928556,66	1654349,27
1	928565,58	1654348,61
<b>Земельный участок с условным номером 7</b>		
<b>№ точки</b>		
1	928569,73	1654396,90
2	928569,70	1654405,12
3	928559,62	1654405,83
4	928559,36	1654397,54
1	928569,73	1654396,90
<b>Земельный участок с условным номером 8</b>		
<b>№ точки</b>		
1	928569,70	1654405,12
2	928570,04	1654413,39
3	928559,87	1654414,12
4	928559,62	1654405,83
1	928569,70	1654405,12
<b>Земельный участок с условным номером 9</b>		
<b>№ точки</b>		
1	928571,84	1654430,73
2	928572,09	1654443,73
3	928561,27	1654443,57
4	928561,99	1654431,08
1	928571,84	1654430,73
<b>Земельный участок с условным номером 10</b>		
<b>№ точки</b>		
1	928572,09	1654443,73
2	928572,50	1654497,68
3	928562,26	1654497,60
4	928561,27	1654443,57
1	928572,09	1654443,73
<b>Земельный участок с условным номером 11</b>		
<b>№ точки</b>		
1	928527,89	1654254,93
2	928528,52	1654264,99
3	928520,20	1654265,48
4	928519,97	1654263,45
5	928519,40	1654255,16
1	928527,89	1654254,93
<b>Земельный участок с условным номером 12</b>		
<b>№ точки</b>		
1	928528,52	1654264,99
2	928528,91	1654270,49
3	928520,51	1654271,16
4	928520,20	1654265,48
1	928528,52	1654264,99
<b>Земельный участок с условным номером 13</b>		
<b>№ точки</b>		
1	928528,91	1654270,49
2	928529,38	1654276,61
3	928520,85	1654277,41
4	928520,51	1654271,16
1	928528,91	1654270,49
<b>Земельный участок с условным номером 14</b>		
<b>№ точки</b>		
1	928519,40	1654255,16
2	928519,97	1654263,45
3	928512,18	1654264,26
4	928511,70	1654255,54
1	928519,40	1654255,16
<b>Земельный участок с условным номером 15</b>		
<b>№ точки</b>		
1	928519,97	1654263,45
2	928520,20	1654265,48
3	928520,51	1654271,16
4	928520,85	1654277,41
5	928513,03	1654278,05
6	928512,18	1654264,26
1	928519,97	1654263,45
<b>Земельный участок с условным номером 16</b>		
<b>№ точки</b>		
1	928526,62	1654285,19
2	928527,01	1654290,96
3	928518,84	1654291,79
4	928518,80	1654285,90
1	928526,62	1654285,19
<b>Земельный участок с условным номером 17</b>		
<b>№ точки</b>		
1	928527,01	1654290,96
2	928528,05	1654295,86
3	928519,21	1654297,23
4	928518,95	1654293,47
5	928518,84	1654291,79
1	928527,01	1654290,96
<b>Земельный участок с условным номером 18</b>		
<b>№ точки</b>		
1	928528,05	1654295,86
2	928529,19	1654300,74
3	928520,01	1654303,01
4	928519,21	1654297,23
1	928528,05	1654295,86
<b>Земельный участок с условным номером 19</b>		
<b>№ точки</b>		
1	X	Y

1	928529.19	1654300.74
2	928530.92	1654307.22
3	928521.15	1654309.42
4	928520.01	1654303.01
1	928529.19	1654300.74
<b>Земельный участок с условным номером 20</b>		
<b>№ точки</b>		
	<b>X</b>	<b>Y</b>
1	928530.92	1654307.22
2	928532.58	1654313.80
3	928522.55	1654316.04
4	928521.15	1654309.42
1	928530.92	1654307.22
<b>Земельный участок с условным номером 21</b>		
<b>№ точки</b>		
	<b>X</b>	<b>Y</b>
1	928532.58	1654313.80
2	928534.16	1654324.04
3	928524.71	1654326.39
4	928523.75	1654321.76
5	928522.55	1654316.04
1	928532.58	1654313.80
<b>Земельный участок с условным номером 22</b>		
<b>№ точки</b>		
	<b>X</b>	<b>Y</b>
1	928534.16	1654324.04
2	928534.96	1654329.27
3	928525.54	1654330.80
4	928524.71	1654326.39
1	928534.16	1654324.04
<b>Земельный участок с условным номером 23</b>		
<b>№ точки</b>		
	<b>X</b>	<b>Y</b>
1	928534.96	1654329.27
2	928535.33	1654335.06
3	928526.08	1654336.06
4	928525.54	1654330.80
1	928534.96	1654329.27
<b>Земельный участок с условным номером 24</b>		
<b>№ точки</b>		
	<b>X</b>	<b>Y</b>
1	928535.33	1654335.06
2	928535.74	1654340.93
3	928526.35	1654341.80
4	928526.08	1654336.06
1	928535.33	1654335.06
<b>Земельный участок с условным номером 25</b>		
<b>№ точки</b>		
	<b>X</b>	<b>Y</b>
1	928535.74	1654340.93
2	928536.08	1654346.43
3	928526.59	1654347.22
4	928526.55	1654346.46
5	928526.35	1654341.80
1	928535.74	1654340.93
<b>Земельный участок с условным номером 26</b>		
<b>№ точки</b>		
	<b>X</b>	<b>Y</b>
1	928536.08	1654346.43
2	928536.37	1654351.15
3	928528.57	1654351.83
4	928526.81	1654351.99
5	928526.59	1654347.22
1	928536.08	1654346.43
<b>Земельный участок с условным номером 27</b>		
<b>№ точки</b>		
	<b>X</b>	<b>Y</b>
1	928536.37	1654351.15
2	928537.07	1654359.52
3	928528.95	1654359.95
4	928528.57	1654351.83
1	928536.37	1654351.15
<b>Земельный участок с условным номером 28</b>		
<b>№ точки</b>		
	<b>X</b>	<b>Y</b>
1	928518.80	1654285.90
2	928518.84	1654291.79
3	928518.95	1654293.47
4	928513.44	1654293.78
5	928513.34	1654286.16
1	928518.80	1654285.90
<b>Земельный участок с условным номером 29</b>		
<b>№ точки</b>		
	<b>X</b>	<b>Y</b>
1	928518.95	1654293.47
2	928519.21	1654297.23
3	928520.01	1654303.01
4	928513.69	1654304.58
5	928513.44	1654293.78
1	928518.95	1654293.47
<b>Земельный участок с условным номером 30</b>		
<b>№ точки</b>		
	<b>X</b>	<b>Y</b>
1	928520.01	1654303.01
2	928521.15	1654309.42
3	928514.65	1654310.88
4	928513.69	1654304.58
1	928520.01	1654303.01
<b>Земельный участок с условным номером 31</b>		
<b>№ точки</b>		
	<b>X</b>	<b>Y</b>
1	928521.15	1654309.42
2	928522.55	1654316.04
3	928515.52	1654317.43
4	928514.65	1654310.88
1	928521.15	1654309.42
<b>Земельный участок с условным номером 32</b>		
<b>№ точки</b>		
	<b>X</b>	<b>Y</b>
1	928522.55	1654316.04
2	928523.75	1654321.76
3	928516.41	1654323.14
4	928515.52	1654317.43
1	928522.55	1654316.04
<b>Земельный участок с условным номером 33</b>		
<b>№ точки</b>		
	<b>X</b>	<b>Y</b>
1	928523.75	1654321.76
2	928524.71	1654326.39
3	928517.28	1654327.79

4	928516.41	1654323.14
1	928523.75	1654321.76
<b>Земельный участок с условным номером 34</b>		
<b>№ точки</b>		
	<b>X</b>	<b>Y</b>
1	928524.71	1654326.39
2	928525.54	1654330.80
3	928518.17	1654331.87
4	928517.28	1654327.79
1	928524.71	1654326.39
<b>Земельный участок с условным номером 35</b>		
<b>№ точки</b>		
	<b>X</b>	<b>Y</b>
1	928525.54	1654330.80
2	928526.08	1654336.06
3	928518.85	1654336.67
4	928518.17	1654331.87
1	928525.54	1654330.80
<b>Земельный участок с условным номером 36</b>		
<b>№ точки</b>		
	<b>X</b>	<b>Y</b>
1	928526.08	1654336.06
2	928526.35	1654341.80
3	928519.08	1654342.27
4	928518.85	1654336.67
1	928526.08	1654336.06
<b>Земельный участок с условным номером 37</b>		
<b>№ точки</b>		
	<b>X</b>	<b>Y</b>
1	928526.35	1654341.80
2	928526.55	1654346.46
3	928519.28	1654346.84
4	928519.08	1654342.27
1	928526.35	1654341.80
<b>Земельный участок с условным номером 38</b>		
<b>№ точки</b>		
	<b>X</b>	<b>Y</b>
1	928526.55	1654346.46
2	928526.59	1654347.22
3	928526.81	1654351.99
4	928519.80	1654352.60
5	928519.28	1654346.84
1	928526.55	1654346.46
<b>Земельный участок с условным номером 39</b>		
<b>№ точки</b>		
	<b>X</b>	<b>Y</b>
1	928528.57	1654351.83
2	928528.95	1654359.95
3	928520.31	1654360.41
4	928519.80	1654352.60
5	928526.81	1654351.99
1	928528.57	1654351.83
<b>Земельный участок с условным номером 40</b>		
<b>№ точки</b>		
	<b>X</b>	<b>Y</b>
1	928537.73	1654365.16
2	928538.65	1654371.36
3	928529.85	1654372.85
4	928528.91	1654366.76
1	928537.73	1654365.16
<b>Земельный участок с условным номером 41</b>		
<b>№ точки</b>		
	<b>X</b>	<b>Y</b>
1	928538.65	1654371.36
2	928539.32	1654376.09
3	928529.66	1654377.80
4	928528.91	1654373.01
5	928529.85	1654372.85
1	928538.65	1654371.36
<b>Земельный участок с условным номером 42</b>		
<b>№ точки</b>		
	<b>X</b>	<b>Y</b>
1	928539.32	1654376.09
2	928540.32	1654381.72
3	928529.93	1654383.25
4	928528.99	1654377.92
5	928529.66	1654377.80
1	928539.32	1654376.09
<b>Земельный участок с условным номером 43</b>		
<b>№ точки</b>		
	<b>X</b>	<b>Y</b>
1	928540.32	1654381.72
2	928541.04	1654386.74
3	928538.94	1654387.11
4	928530.72	1654387.63
5	928529.93	1654383.25
1	928540.32	1654381.72
<b>Земельный участок с условным номером 44</b>		
<b>№ точки</b>		
	<b>X</b>	<b>Y</b>
1	928538.94	1654387.11
2	928539.21	1654391.02
3	928531.08	1654391.80
4	928530.72	1654387.63
1	928538.94	1654387.11
<b>Земельный участок с условным номером 45</b>		
<b>№ точки</b>		
	<b>X</b>	<b>Y</b>
1	928539.21	1654391.02
2	928539.47	1654394.85
3	928531.40	1654395.45
4	928531.08	1654391.80
1	928539.21	1654391.02
<b>Земельный участок с условным номером 46</b>		
<b>№ точки</b>		
	<b>X</b>	<b>Y</b>
1	928539.47	1654394.85
2	928540.00	1654399.98
3	928531.79	1654400.62
4	928531.40	1654395.45
1	928539.47	1654394.85
<b>Земельный участок с условным номером 47</b>		
<b>№ точки</b>		
	<b>X</b>	<b>Y</b>
1	928540.00	1654399.98
2	928540.42	1654404.53
3	928532.03	1654405.19
4	928531.79	1654400.62
1	928540.00	1654399.98

<b>Земельный участок с условным номером 48</b>		
№ точки	X	Y
1	928540.42	1654404.53
2	928540.67	1654409.15
3	928532.09	1654409.67
4	928532.03	1654405.19
1	928540.42	1654404.53
<b>Земельный участок с условным номером 49</b>		
№ точки	X	Y
1	928540.67	1654409.15
2	928540.93	1654414.45
3	928533.56	1654414.74
4	928532.34	1654413.71
5	928532.09	1654409.67
1	928540.67	1654409.15
<b>Земельный участок с условным номером 50</b>		
№ точки	X	Y
1	928540.93	1654414.45
2	928541.05	1654419.80
3	928532.47	1654419.85
4	928532.34	1654413.71
5	928533.56	1654414.74
1	928540.93	1654414.45
<b>Земельный участок с условным номером 51</b>		
№ точки	X	Y
1	928541.05	1654419.80
2	928541.29	1654424.91
3	928532.88	1654425.04
4	928532.47	1654419.85
1	928541.05	1654419.80
<b>Земельный участок с условным номером 52</b>		
№ точки	X	Y
1	928528.91	1654366.76
2	928529.85	1654372.85
3	928528.91	1654373.01
4	928522.34	1654374.13
5	928521.00	1654368.19
1	928528.91	1654366.76
<b>Земельный участок с условным номером 53</b>		
№ точки	X	Y
1	928528.91	1654373.01
2	928529.66	1654377.80
3	928528.99	1654377.92
4	928523.09	1654378.97
5	928522.34	1654374.13
1	928528.91	1654373.01
<b>Земельный участок с условным номером 54</b>		
№ точки	X	Y
1	928528.99	1654377.92
2	928529.93	1654383.25
3	928523.86	1654384.14
4	928523.09	1654378.97
1	928528.99	1654377.92
<b>Земельный участок с условным номером 55</b>		
№ точки	X	Y
1	928529.93	1654383.25
2	928530.72	1654387.63
3	928524.61	1654387.96
4	928523.86	1654384.14
1	928529.93	1654383.25
<b>Земельный участок с условным номером 56</b>		
№ точки	X	Y
1	928530.72	1654387.63
2	928531.08	1654391.80
3	928524.94	1654392.35
4	928524.61	1654387.96
1	928530.72	1654387.63
<b>Земельный участок с условным номером 57</b>		
№ точки	X	Y
1	928531.08	1654391.80
2	928531.40	1654395.45
3	928525.22	1654396.12
4	928524.94	1654392.35
1	928531.08	1654391.80
<b>Земельный участок с условным номером 58</b>		
№ точки	X	Y
1	928531.40	1654395.45
2	928531.79	1654400.62
3	928525.58	1654401.10
4	928525.22	1654396.12
1	928531.40	1654395.45
<b>Земельный участок с условным номером 59</b>		
№ точки	X	Y
1	928531.79	1654400.62
2	928532.03	1654405.19
3	928525.75	1654405.69
4	928525.58	1654401.10
1	928531.79	1654400.62
<b>Земельный участок с условным номером 60</b>		
№ точки	X	Y
1	928532.03	1654405.19
2	928532.09	1654409.67
3	928525.88	1654410.05
4	928525.75	1654405.69
1	928532.03	1654405.19
<b>Земельный участок с условным номером 61</b>		
№ точки	X	Y
1	928532.09	1654409.67
2	928532.34	1654413.71
3	928525.93	1654414.06
4	928525.88	1654410.05
1	928532.09	1654409.67
<b>Земельный участок с условным номером 62</b>		
№ точки	X	Y
1	928532.34	1654413.71
2	928532.47	1654419.85

3	928525.97	1654419.89
4	928525.93	1654414.06
1	928532.34	1654413.71
<b>Земельный участок с условным номером 63</b>		
№ точки	X	Y
1	928532.47	1654419.85
2	928532.88	1654425.04
3	928526.22	1654425.15
4	928525.97	1654419.89
1	928532.47	1654419.85
<b>Земельный участок с условным номером 64</b>		
№ точки	X	Y
1	928541.03	1654437.50
2	928541.18	1654441.90
3	928534.04	1654442.19
4	928533.86	1654437.63
1	928541.03	1654437.50
<b>Земельный участок с условным номером 65</b>		
№ точки	X	Y
1	928541.18	1654441.90
2	928541.29	1654446.63
3	928534.03	1654446.86
4	928534.04	1654442.19
1	928541.18	1654441.90
<b>Земельный участок с условным номером 66</b>		
№ точки	X	Y
1	928541.29	1654446.63
2	928541.49	1654452.68
3	928534.00	1654452.99
4	928534.03	1654446.86
1	928541.29	1654446.63
<b>Земельный участок с условным номером 67</b>		
№ точки	X	Y
1	928541.49	1654452.68
2	928541.81	1654458.00
3	928534.30	1654458.45
4	928534.00	1654452.99
1	928541.49	1654452.68
<b>Земельный участок с условным номером 68</b>		
№ точки	X	Y
1	928541.81	1654458.00
2	928541.96	1654463.01
3	928535.44	1654462.94
4	928534.39	1654462.93
5	928534.30	1654458.45
1	928541.81	1654458.00
<b>Земельный участок с условным номером 69</b>		
№ точки	X	Y
1	928541.96	1654463.01
2	928542.09	1654467.47
3	928535.42	1654467.44
4	928535.44	1654462.94
1	928541.96	1654463.01
<b>Земельный участок с условным номером 70</b>		
№ точки	X	Y
1	928542.09	1654467.47
2	928542.24	1654472.14
3	928535.39	1654472.01
4	928535.42	1654467.44
1	928542.09	1654467.47
<b>Земельный участок с условным номером 71</b>		
№ точки	X	Y
1	928542.24	1654472.14
2	928542.53	1654477.26
3	928535.30	1654477.08
4	928535.39	1654472.01
1	928542.24	1654472.14
<b>Земельный участок с условным номером 72</b>		
№ точки	X	Y
1	928542.53	1654477.26
2	928542.59	1654480.17
3	928535.83	1654480.20
4	928535.10	1654480.97
5	928535.30	1654477.08
1	928542.53	1654477.26
<b>Земельный участок с условным номером 73</b>		
№ точки	X	Y
1	928542.59	1654480.17
2	928542.57	1654485.24
3	928535.25	1654485.18
4	928535.10	1654480.97
5	928535.83	1654480.20
1	928542.59	1654480.17
<b>Земельный участок с условным номером 74</b>		
№ точки	X	Y
1	928542.57	1654485.24
2	928542.77	1654489.84
3	928537.59	1654489.79
4	928535.09	1654489.77
5	928535.25	1654485.18
1	928542.57	1654485.24
<b>Земельный участок с условным номером 75</b>		
№ точки	X	Y
1	928547.99	1654490.16
2	928547.78	1654495.54
3	928545.31	1654495.32
4	928537.52	1654494.73
5	928537.59	1654489.79
6	928542.77	1654489.84
1	928547.99	1654490.16
<b>Земельный участок с условным номером 76</b>		
№ точки	X	Y
1	928545.31	1654495.32
2	928545.36	1654500.01
3	928537.42	1654499.88
4	928537.52	1654494.73

1	928545.31	1654495.32
<b>Земельный участок с условным номером 77</b>		
<b>№ точки</b>		
X	Y	
1	928545.36	1654500.01
2	928545.33	1654505.03
3	928537.37	1654505.30
4	928537.42	1654499.88
1	928545.36	1654500.01
<b>Земельный участок с условным номером 78</b>		
<b>№ точки</b>		
X	Y	
1	928533.86	1654437.63
2	928534.04	1654442.19
3	928525.13	1654442.56
4	928525.08	1654437.80
1	928533.86	1654437.63
<b>Земельный участок с условным номером 79</b>		
<b>№ точки</b>		
X	Y	
1	928534.04	1654442.19
2	928534.03	1654446.86
3	928525.48	1654447.13
4	928525.13	1654442.56
1	928534.04	1654442.19
<b>Земельный участок с условным номером 80</b>		
<b>№ точки</b>		
X	Y	
1	928534.03	1654446.86
2	928534.00	1654452.99
3	928525.89	1654453.34
4	928525.48	1654447.13
1	928534.03	1654446.86
<b>Земельный участок с условным номером 81</b>		
<b>№ точки</b>		
X	Y	
1	928534.00	1654452.99
2	928534.30	1654458.45
3	928526.09	1654458.95
4	928525.89	1654453.34
1	928534.00	1654452.99
<b>Земельный участок с условным номером 82</b>		
<b>№ точки</b>		
X	Y	
1	928534.30	1654458.45
2	928534.39	1654462.93
3	928526.29	1654462.85
4	928526.09	1654458.95
1	928534.30	1654458.45
<b>Земельный участок с условным номером 83</b>		
<b>№ точки</b>		
X	Y	
1	928535.44	1654462.94
2	928535.42	1654467.44
3	928526.50	1654467.24
4	928526.29	1654462.85
5	928534.39	1654462.93
1	928535.44	1654462.94
<b>Земельный участок с условным номером 84</b>		
<b>№ точки</b>		
X	Y	
1	928535.42	1654467.44
2	928535.39	1654472.01
3	928526.72	1654471.88
4	928526.50	1654467.24
1	928535.42	1654467.44
<b>Земельный участок с условным номером 85</b>		
<b>№ точки</b>		
X	Y	
1	928535.39	1654472.01
2	928535.30	1654477.08
3	928526.98	1654476.88
4	928526.72	1654471.88
1	928535.39	1654472.01
<b>Земельный участок с условным номером 86</b>		
<b>№ точки</b>		
X	Y	
1	928535.30	1654477.08
2	928535.10	1654480.97
3	928527.44	1654481.09
4	928526.98	1654476.88
1	928535.30	1654477.08
<b>Земельный участок с условным номером 87</b>		
<b>№ точки</b>		
X	Y	
1	928535.10	1654480.97
2	928535.25	1654485.18
3	928527.55	1654485.12
4	928527.44	1654481.09
1	928535.10	1654480.97
<b>Земельный участок с условным номером 88</b>		
<b>№ точки</b>		
X	Y	
1	928535.25	1654485.18
2	928535.09	1654489.77
3	928527.87	1654489.70
4	928527.55	1654485.12
1	928535.25	1654485.18
<b>Земельный участок с условным номером 89</b>		
<b>№ точки</b>		
X	Y	
1	928537.59	1654489.79
2	928537.52	1654494.73
3	928527.91	1654494.83
4	928527.87	1654489.70
1	928537.59	1654489.79
<b>Земельный участок с условным номером 90</b>		
<b>№ точки</b>		
X	Y	
1	928537.52	1654494.73
2	928537.42	1654499.88
3	928527.94	1654499.79
4	928527.91	1654494.83
1	928537.52	1654494.73
<b>Земельный участок с условным номером 91</b>		
<b>№ точки</b>		
X	Y	
1	928537.42	1654499.88
2	928537.37	1654505.30
3	928528.10	1654505.24
4	928527.94	1654499.79

1	928537.42	1654499.88
<b>Земельный участок с условным номером 92</b>		
<b>№ точки</b>		
X	Y	
1	928502.45	1654235.63
2	928502.97	1654242.07
3	928494.76	1654242.66
4	928494.46	1654236.23
1	928502.45	1654235.63
<b>Земельный участок с условным номером 93</b>		
<b>№ точки</b>		
X	Y	
1	928502.97	1654242.07
2	928503.00	1654246.72
3	928494.90	1654247.48
4	928494.76	1654242.66
1	928502.97	1654242.07
<b>Земельный участок с условным номером 94</b>		
<b>№ точки</b>		
X	Y	
1	928503.00	1654246.72
2	928503.25	1654251.92
3	928495.19	1654252.30
4	928494.90	1654247.48
1	928503.00	1654246.72
<b>Земельный участок с условным номером 95</b>		
<b>№ точки</b>		
X	Y	
1	928503.25	1654251.92
2	928503.37	1654257.20
3	928495.98	1654257.47
4	928495.41	1654257.49
5	928495.19	1654252.30
1	928503.25	1654251.92
<b>Земельный участок с условным номером 96</b>		
<b>№ точки</b>		
X	Y	
1	928503.37	1654257.20
2	928503.67	1654262.35
3	928496.30	1654262.83
4	928495.98	1654257.47
1	928503.37	1654257.20
<b>Земельный участок с условным номером 97</b>		
<b>№ точки</b>		
X	Y	
1	928503.67	1654262.35
2	928504.14	1654267.50
3	928496.79	1654268.12
4	928496.30	1654262.83
1	928503.67	1654262.35
<b>Земельный участок с условным номером 98</b>		
<b>№ точки</b>		
X	Y	
1	928504.14	1654267.50
2	928504.64	1654272.46
3	928497.16	1654273.19
4	928496.79	1654268.12
1	928504.14	1654267.50
<b>Земельный участок с условным номером 99</b>		
<b>№ точки</b>		
X	Y	
1	928504.64	1654272.46
2	928505.39	1654279.11
3	928497.55	1654279.88
4	928497.16	1654273.19
1	928504.64	1654272.46
<b>Земельный участок с условным номером 100</b>		
<b>№ точки</b>		
X	Y	
1	928494.46	1654236.23
2	928494.76	1654242.66
3	928485.99	1654243.02
4	928485.63	1654236.96
1	928494.46	1654236.23
<b>Земельный участок с условным номером 101</b>		
<b>№ точки</b>		
X	Y	
1	928494.76	1654242.66
2	928494.90	1654247.48
3	928487.23	1654247.99
4	928485.99	1654243.02
1	928494.76	1654242.66
<b>Земельный участок с условным номером 102</b>		
<b>№ точки</b>		
X	Y	
1	928494.90	1654247.48
2	928495.19	1654252.30
3	928487.53	1654252.74
4	928487.23	1654247.99
1	928494.90	1654247.48
<b>Земельный участок с условным номером 103</b>		
<b>№ точки</b>		
X	Y	
1	928495.19	1654252.30
2	928495.41	1654257.49
3	928487.60	1654258.00
4	928487.53	1654252.74
1	928495.19	1654252.30
<b>Земельный участок с условным номером 104</b>		
<b>№ точки</b>		
X	Y	
1	928495.98	1654257.47
2	928496.30	1654262.83
3	928487.99	1654263.70
4	928487.60	1654258.00
5	928495.41	1654257.49
1	928495.98	1654257.47
<b>Земельный участок с условным номером 105</b>		
<b>№ точки</b>		
X	Y	
1	928496.30	1654262.83
2	928496.79	1654268.12
3	928497.16	1654273.19
4	928497.55	1654279.88
5	928489.13	1654280.54
6	928487.99	1654263.70
1	928496.30	1654262.83
<b>Земельный участок с условным номером 106</b>		
<b>№ точки</b>		
X	Y	
1	928508.77	1654286.58

2	928509.23	1654291.39
3	928501.13	1654291.98
4	928500.61	1654287.13
1	928508.77	1654286.58
<b>Земельный участок с условным номером 107</b>		
<b>№ точки</b>		
1	928509.23	1654291.39
2	928509.72	1654296.44
3	928501.79	1654297.20
4	928501.13	1654291.98
1	928509.23	1654291.39
<b>Земельный участок с условным номером 108</b>		
<b>№ точки</b>		
1	928509.72	1654296.44
2	928510.45	1654304.82
3	928502.49	1654305.37
4	928502.26	1654302.65
5	928501.79	1654297.20
1	928509.72	1654296.44
<b>Земельный участок с условным номером 109</b>		
<b>№ точки</b>		
1	928510.45	1654304.82
2	928510.85	1654309.91
3	928502.89	1654310.43
4	928502.80	1654308.99
5	928502.49	1654305.37
1	928510.45	1654304.82
<b>Земельный участок с условным номером 110</b>		
<b>№ точки</b>		
1	928510.85	1654309.91
2	928511.14	1654313.99
3	928503.17	1654314.19
4	928502.89	1654310.43
1	928510.85	1654309.91
<b>Земельный участок с условным номером 111</b>		
<b>№ точки</b>		
1	928511.14	1654313.99
2	928511.39	1654318.65
3	928503.44	1654318.90
4	928503.17	1654314.19
1	928511.14	1654313.99
<b>Земельный участок с условным номером 112</b>		
<b>№ точки</b>		
1	928511.39	1654318.65
2	928511.58	1654323.76
3	928503.93	1654324.04
4	928503.50	1654319.53
5	928503.44	1654318.90
1	928511.39	1654318.65
<b>Земельный участок с условным номером 113</b>		
<b>№ точки</b>		
1	928501.13	1654291.98
2	928501.79	1654297.20
3	928494.07	1654297.91
4	928493.66	1654292.45
1	928501.13	1654291.98
<b>Земельный участок с условным номером 114</b>		
<b>№ точки</b>		
1	928501.79	1654297.20
2	928502.26	1654302.65
3	928494.66	1654303.50
4	928494.07	1654297.91
1	928501.79	1654297.20
<b>Земельный участок с условным номером 115</b>		
<b>№ точки</b>		
1	928502.26	1654302.65
2	928502.49	1654305.37
3	928502.80	1654308.99
4	928495.21	1654309.31
5	928494.66	1654303.50
1	928502.26	1654302.65
<b>Земельный участок с условным номером 116</b>		
<b>№ точки</b>		
1	928502.80	1654308.99
2	928502.90	1654310.43
3	928503.17	1654314.19
4	928495.72	1654314.41
5	928495.21	1654309.31
1	928502.80	1654308.99
<b>Земельный участок с условным номером 117</b>		
<b>№ точки</b>		
1	928503.17	1654314.19
2	928503.44	1654318.90
3	928503.50	1654319.53
4	928496.15	1654319.81
5	928495.72	1654314.41
1	928503.17	1654314.19
<b>Земельный участок с условным номером 118</b>		
<b>№ точки</b>		
1	928503.50	1654319.53
2	928503.93	1654324.04
3	928496.52	1654324.58
4	928496.15	1654319.81
1	928503.50	1654319.53
<b>Земельный участок с условным номером 119</b>		
<b>№ точки</b>		
1	928511.58	1654323.76
2	928511.94	1654328.92
3	928496.71	1654329.94
4	928496.52	1654324.58
5	928503.93	1654324.04
1	928511.58	1654323.76
<b>Земельный участок с условным номером 120</b>		
<b>№ точки</b>		
1	928511.94	1654328.92
2	928512.13	1654333.74

3	928504.50	1654334.32
4	928497.15	1654334.88
5	928496.71	1654329.94
1	928511.94	1654328.92
<b>Земельный участок с условным номером 121</b>		
<b>№ точки</b>		
1	928512.13	1654333.74
2	928512.31	1654338.02
3	928504.74	1654338.57
4	928504.50	1654334.32
1	928512.13	1654333.74
<b>Земельный участок с условным номером 122</b>		
<b>№ точки</b>		
1	928512.31	1654338.02
2	928512.27	1654344.70
3	928504.97	1654344.97
4	928504.74	1654338.57
1	928512.31	1654338.02
<b>Земельный участок с условным номером 123</b>		
<b>№ точки</b>		
1	928512.27	1654344.70
2	928512.64	1654350.70
3	928505.24	1654350.87
4	928504.97	1654344.97
1	928512.27	1654344.70
<b>Земельный участок с условным номером 124</b>		
<b>№ точки</b>		
1	928512.64	1654350.70
2	928512.79	1654355.96
3	928505.55	1654355.96
4	928505.24	1654350.87
1	928512.64	1654350.70
<b>Земельный участок с условным номером 125</b>		
<b>№ точки</b>		
1	928512.79	1654355.96
2	928512.94	1654361.11
3	928505.74	1654361.30
4	928505.55	1654355.96
1	928512.79	1654355.96
<b>Земельный участок с условным номером 126</b>		
<b>№ точки</b>		
1	928504.50	1654334.32
2	928504.74	1654338.57
3	928504.97	1654344.97
4	928505.24	1654350.87
5	928505.55	1654355.96
6	928497.87	1654355.75
7	928497.15	1654334.88
1	928504.50	1654334.32
<b>Земельный участок с условным номером 127</b>		
<b>№ точки</b>		
1	928505.55	1654355.96
2	928505.74	1654361.30
3	928497.87	1654361.38
4	928497.87	1654355.75
1	928505.55	1654355.96
<b>Земельный участок с условным номером 128</b>		
<b>№ точки</b>		
1	928514.57	1654367.17
2	928515.29	1654373.43
3	928505.94	1654374.16
4	928505.62	1654368.03
1	928514.57	1654367.17
<b>Земельный участок с условным номером 129</b>		
<b>№ точки</b>		
1	928505.62	1654368.03
2	928505.94	1654374.16
3	928497.87	1654374.85
4	928497.59	1654368.51
1	928505.62	1654368.03
<b>Земельный участок с условным номером 130</b>		
<b>№ точки</b>		
1	928515.29	1654373.43
2	928515.62	1654378.04
3	928507.38	1654378.94
4	928497.98	1654379.95
5	928505.94	1654374.16
1	928515.29	1654373.43
<b>Земельный участок с условным номером 131</b>		
<b>№ точки</b>		
1	928515.62	1654378.04
2	928516.06	1654382.75
3	928507.78	1654383.59
4	928507.38	1654378.94
1	928515.62	1654378.04
<b>Земельный участок с условным номером 132</b>		
<b>№ точки</b>		
1	928516.06	1654382.75
2	928516.54	1654387.45
3	928508.18	1654388.15
4	928507.83	1654384.06
5	928507.78	1654383.59
1	928516.06	1654382.75
<b>Земельный участок с условным номером 133</b>		
<b>№ точки</b>		
1	928516.54	1654387.45
2	928516.92	1654391.61
3	928508.60	1654392.45
4	928508.18	1654388.15
1	928516.54	1654387.45
<b>Земельный участок с условным номером 134</b>		
<b>№ точки</b>		
1	928516.92	1654391.61
2	928517.50	1654397.55
3	928508.96	1654398.61
4	928508.68	1654393.76

5	928508.60	1654392.45
1	928516.92	1654391.61
<b>Земельный участок с условным номером 135</b>		
<b>№ точки</b>		
<b>X</b>		
<b>Y</b>		
1	928517.50	1654397.55
2	928518.03	1654403.94
3	928509.46	1654405.01
4	928509.30	1654403.17
5	928508.96	1654398.61
1	928517.50	1654397.55
<b>Земельный участок с условным номером 136</b>		
<b>№ точки</b>		
<b>X</b>		
<b>Y</b>		
1	928518.03	1654403.94
2	928518.55	1654410.46
3	928509.86	1654411.10
4	928509.77	1654408.39
5	928509.46	1654405.01
1	928518.03	1654403.94
<b>Земельный участок с условным номером 137</b>		
<b>№ точки</b>		
<b>X</b>		
<b>Y</b>		
1	928518.55	1654410.46
2	928519.03	1654414.98
3	928509.12	1654415.88
4	928508.66	1654411.28
5	928509.86	1654411.10
1	928518.55	1654410.46
<b>Земельный участок с условным номером 138</b>		
<b>№ точки</b>		
<b>X</b>		
<b>Y</b>		
1	928519.03	1654414.98
2	928519.45	1654419.87
3	928509.63	1654420.85
4	928509.12	1654415.88
1	928519.03	1654414.98
<b>Земельный участок с условным номером 139</b>		
<b>№ точки</b>		
<b>X</b>		
<b>Y</b>		
1	928507.38	1654378.94
2	928507.78	1654383.59
3	928507.83	1654384.06
4	928498.19	1654384.74
5	928497.98	1654379.95
1	928507.38	1654378.94
<b>Земельный участок с условным номером 140</b>		
<b>№ точки</b>		
<b>X</b>		
<b>Y</b>		
1	928507.83	1654384.06
2	928508.18	1654388.15
3	928498.71	1654388.94
4	928498.19	1654384.74
1	928507.83	1654384.06
<b>Земельный участок с условным номером 141</b>		
<b>№ точки</b>		
<b>X</b>		
<b>Y</b>		
1	928508.18	1654388.15
2	928508.60	1654392.45
3	928508.68	1654393.76
4	928499.14	1654394.50
5	928498.71	1654388.94
1	928508.18	1654388.15
<b>Земельный участок с условным номером 142</b>		
<b>№ точки</b>		
<b>X</b>		
<b>Y</b>		
1	928508.68	1654393.76
2	928508.96	1654398.61
3	928499.68	1654399.42
4	928499.14	1654394.50
1	928508.68	1654393.76
<b>Земельный участок с условным номером 143</b>		
<b>№ точки</b>		
<b>X</b>		
<b>Y</b>		
1	928508.96	1654398.61
2	928509.30	1654403.17
3	928499.91	1654404.04
4	928499.68	1654399.42
1	928508.96	1654398.61
<b>Земельный участок с условным номером 144</b>		
<b>№ точки</b>		
<b>X</b>		
<b>Y</b>		
с	928509.30	1654403.17
2	928509.46	1654405.01
3	928509.77	1654408.39
4	928500.50	1654409.39
5	928499.91	1654404.04
1	928509.30	1654403.17
<b>Земельный участок с условным номером 145</b>		
<b>№ точки</b>		
<b>X</b>		
<b>Y</b>		
1	928509.77	1654408.39
2	928509.86	1654411.10
3	928508.66	1654411.28
4	928509.12	1654415.88
5	928502.28	1654416.72
6	928500.50	1654409.39
1	928509.77	1654408.39
<b>Земельный участок с условным номером 146</b>		
<b>№ точки</b>		
<b>X</b>		
<b>Y</b>		
1	928509.12	1654415.88
2	928509.63	1654420.85
3	928502.63	1654421.48
4	928502.28	1654416.72
1	928509.12	1654415.88
<b>Земельный участок с условным номером 147</b>		
<b>№ точки</b>		
<b>X</b>		
<b>Y</b>		
1	928518.68	1654427.53
2	928519.09	1654432.37
3	928511.55	1654432.96
4	928511.19	1654428.20
1	928518.68	1654427.53
<b>Земельный участок с условным номером 148</b>		
<b>№ точки</b>		
<b>X</b>		
<b>Y</b>		
1	928519.09	1654432.37
2	928519.49	1654437.05
3	928511.88	1654437.82

4	928511.61	1654433.90
5	928511.55	1654432.96
1	928519.09	1654432.37
<b>Земельный участок с условным номером 149</b>		
<b>№ точки</b>		
<b>X</b>		
<b>Y</b>		
1	928519.49	1654437.05
2	928520.10	1654442.79
3	928512.41	1654443.64
4	928511.99	1654438.99
5	928511.88	1654437.82
1	928519.49	1654437.05
<b>Земельный участок с условным номером 150</b>		
<b>№ точки</b>		
<b>X</b>		
<b>Y</b>		
1	928520.10	1654442.79
2	928520.55	1654448.04
3	928512.98	1654449.02
4	928512.41	1654443.64
1	928520.10	1654442.79
<b>Земельный участок с условным номером 151</b>		
<b>№ точки</b>		
<b>X</b>		
<b>Y</b>		
1	928520.55	1654448.04
2	928520.87	1654451.78
3	928513.53	1654452.35
4	928512.98	1654449.02
1	928520.55	1654448.04
<b>Земельный участок с условным номером 152</b>		
<b>№ точки</b>		
<b>X</b>		
<b>Y</b>		
1	928520.87	1654451.78
2	928521.30	1654456.93
3	928513.28	1654457.83
4	928513.14	1654456.61
5	928512.67	1654452.46
6	928513.53	1654452.35
1	928520.87	1654451.78
<b>Земельный участок с условным номером 153</b>		
<b>№ точки</b>		
<b>X</b>		
<b>Y</b>		
1	928521.30	1654456.93
2	928521.58	1654460.35
3	928513.53	1654461.25
4	928513.28	1654457.83
1	928521.30	1654456.93
<b>Земельный участок с условным номером 154</b>		
<b>№ точки</b>		
<b>X</b>		
<b>Y</b>		
1	928521.58	1654460.35
2	928522.08	1654465.06
3	928514.12	1654466.02
4	928513.53	1654461.25
1	928521.58	1654460.35
<b>Земельный участок с условным номером 155</b>		
<b>№ точки</b>		
<b>X</b>		
<b>Y</b>		
1	928522.08	1654465.06
2	928522.53	1654469.94
3	928514.63	1654470.83
4	928514.12	1654466.02
1	928522.08	1654465.06
<b>Земельный участок с условным номером 156</b>		
<b>№ точки</b>		
<b>X</b>		
<b>Y</b>		
1	928522.53	1654469.94
2	928523.11	1654477.63
3	928515.68	1654478.52
4	928514.63	1654470.83
1	928522.53	1654469.94
<b>Земельный участок с условным номером 157</b>		
<b>№ точки</b>		
<b>X</b>		
<b>Y</b>		
1	928523.11	1654477.63
2	928523.53	1654481.77
3	928515.89	1654482.24
4	928515.68	1654478.52
1	928523.11	1654477.63
<b>Земельный участок с условным номером 158</b>		
<b>№ точки</b>		
<b>X</b>		
<b>Y</b>		
1	928523.53	1654481.77
2	928524.15	1654486.53
3	928516.52	1654487.16
4	928515.89	1654482.24
1	928523.53	1654481.77
<b>Земельный участок с условным номером 159</b>		
<b>№ точки</b>		
<b>X</b>		
<b>Y</b>		
1	928524.15	1654486.53
2	928524.62	1654491.08
3	928517.20	1654491.82
4	928516.52	1654487.16
1	928524.15	1654486.53
<b>Земельный участок с условным номером 160</b>		
<b>№ точки</b>		
<b>X</b>		
<b>Y</b>		
1	928524.62	1654491.08
2	928525.30	1654498.52
3	928523.57	1654498.57
4	928517.35	1654498.78
5	928517.20	1654491.82
1	928524.62	1654491.08
<b>Земельный участок с условным номером 161</b>		
<b>№ точки</b>		
<b>X</b>		
<b>Y</b>		
1	928523.57	1654498.57
2	928523.75	1654503.25
3	928517.11	1654503.61
4	928517.35	1654498.78
1	928523.57	1654498.57
<b>Земельный участок с условным номером 162</b>		
<b>№ точки</b>		
<b>X</b>		
<b>Y</b>		
1	928511.19	1654428.20
2	928511.55	1654432.96
3	928511.61	1654433.90
4	928501.40	1654434.26
5	928501.29	1654428.82
1	928511.19	1654428.20

<b>Земельный участок с условным номером 163</b>		
№ точки	X	Y
1	928511.61	1654433.90
2	928511.88	1654437.82
3	928511.99	1654438.99
4	928501.80	1654439.66
5	928501.40	1654434.26
1	928511.61	1654433.90
<b>Земельный участок с условным номером 164</b>		
№ точки	X	Y
1	928511.99	1654438.99
2	928512.41	1654443.64
3	928502.36	1654444.76
4	928501.80	1654439.66
1	928511.99	1654438.99
<b>Земельный участок с условным номером 165</b>		
№ точки	X	Y
1	928512.41	1654443.64
2	928512.98	1654449.02
3	928513.53	1654452.35
4	928512.67	1654452.46
5	928503.40	1654452.95
6	928502.36	1654444.76
1	928512.41	1654443.64
<b>Земельный участок с условным номером 166</b>		
№ точки	X	Y
1	928512.67	1654452.46
2	928513.14	1654456.61
3	928503.77	1654457.22
4	928503.40	1654452.95
1	928512.67	1654452.46
<b>Земельный участок с условным номером 167</b>		
№ точки	X	Y
1	928513.14	1654456.61
2	928513.28	1654457.83
3	928513.53	1654461.25
4	928504.23	1654462.16
5	928503.77	1654457.22
1	928513.14	1654456.61
<b>Земельный участок с условным номером 168</b>		
№ точки	X	Y
1	928513.53	1654461.25
2	928514.12	1654466.02
3	928504.68	1654467.33
4	928504.23	1654462.16
1	928513.53	1654461.25
<b>Земельный участок с условным номером 169</b>		
№ точки	X	Y
1	928514.12	1654466.02
2	928514.63	1654470.83
3	928505.25	1654472.20
4	928504.68	1654467.33
1	928514.12	1654466.02
<b>Земельный участок с условным номером 170</b>		
№ точки	X	Y
1	928514.63	1654470.83
2	928515.68	1654478.52
3	928506.42	1654479.84
4	928505.25	1654472.20
1	928514.63	1654470.83
<b>Земельный участок с условным номером 171</b>		
№ точки	X	Y
1	928515.68	1654478.52
2	928515.89	1654482.24
3	928516.52	1654487.16
4	928507.35	1654488.38
5	928506.42	1654479.84
1	928515.68	1654478.52
<b>Земельный участок с условным номером 172</b>		
№ точки	X	Y
1	928516.52	1654487.16
2	928517.20	1654491.82
3	928507.83	1654493.13
4	928507.35	1654488.38
1	928516.52	1654487.16
<b>Земельный участок с условным номером 173</b>		
№ точки	X	Y
1	928517.20	1654491.82
2	928517.35	1654498.78
3	928508.39	1654498.75
4	928507.83	1654493.13
1	928517.20	1654491.82
<b>Земельный участок с условным номером 174</b>		
№ точки	X	Y
1	928517.35	1654498.78
2	928517.11	1654503.61
3	928508.65	1654504.06
4	928508.39	1654498.75
1	928517.35	1654498.78
<b>Земельный участок с условным номером 175</b>		
№ точки	X	Y
1	928483.49	1654299.81
2	928483.61	1654305.68
3	928473.28	1654305.92
4	928473.21	1654299.56
1	928483.49	1654299.81
<b>Земельный участок с условным номером 176</b>		
№ точки	X	Y
1	928483.61	1654305.68
2	928483.77	1654313.55
3	928473.36	1654313.84
4	928473.28	1654305.92
1	928483.61	1654305.68
<b>Земельный участок с условным номером 177</b>		
№ точки	X	Y
1	928473.21	1654299.56
2	928473.28	1654305.92

3	928473.36	1654313.84
4	928468.63	1654314.21
5	928468.17	1654299.54
1	928473.21	1654299.56
<b>Земельный участок с условным номером 178</b>		
№ точки	X	Y
1	928483.77	1654313.55
2	928484.44	1654319.56
3	928476.23	1654320.77
4	928473.36	1654313.84
1	928483.77	1654313.55
<b>Земельный участок с условным номером 179</b>		
№ точки	X	Y
1	928484.44	1654319.56
2	928485.08	1654324.60
3	928476.94	1654325.73
4	928476.23	1654320.77
1	928484.44	1654319.56
<b>Земельный участок с условным номером 180</b>		
№ точки	X	Y
1	928485.08	1654324.60
2	928485.92	1654329.83
3	928477.92	1654330.81
4	928476.94	1654325.73
1	928485.08	1654324.60
<b>Земельный участок с условным номером 181</b>		
№ точки	X	Y
1	928485.92	1654329.83
2	928486.62	1654334.61
3	928478.68	1654335.54
4	928477.92	1654330.81
1	928485.92	1654329.83
<b>Земельный участок с условным номером 182</b>		
№ точки	X	Y
1	928473.36	1654313.84
2	928476.23	1654320.77
3	928469.48	1654321.93
4	928468.63	1654314.21
1	928473.36	1654313.84
<b>Земельный участок с условным номером 183</b>		
№ точки	X	Y
1	928476.23	1654320.77
2	928476.94	1654325.73
3	928470.33	1654326.99
4	928469.48	1654321.93
1	928476.23	1654320.77
<b>Земельный участок с условным номером 184</b>		
№ точки	X	Y
1	928476.94	1654325.73
2	928477.92	1654330.81
3	928470.89	1654331.99
4	928470.33	1654326.99
1	928476.94	1654325.73
<b>Земельный участок с условным номером 185</b>		
№ точки	X	Y
1	928477.92	1654330.81
2	928478.68	1654335.54
3	928471.34	1654336.51
4	928470.89	1654331.99
1	928477.92	1654330.81
<b>Земельный участок с условным номером 186</b>		
№ точки	X	Y
1	928486.62	1654334.61
2	928487.33	1654340.22
3	928479.91	1654340.96
4	928471.48	1654341.81
5	928471.34	1654336.51
6	928478.68	1654335.54
1	928486.62	1654334.61
<b>Земельный участок с условным номером 187</b>		
№ точки	X	Y
1	928487.33	1654340.22
2	928487.89	1654345.88
3	928480.46	1654346.49
4	928479.91	1654340.96
1	928487.33	1654340.22
<b>Земельный участок с условным номером 188</b>		
№ точки	X	Y
1	928487.89	1654345.88
2	928488.43	1654350.79
3	928480.73	1654350.99
4	928480.46	1654346.49
1	928487.89	1654345.88
<b>Земельный участок с условным номером 189</b>		
№ точки	X	Y
1	928488.43	1654350.79
2	928488.59	1654355.00
3	928481.23	1654355.27
4	928480.73	1654350.99
1	928488.43	1654350.79
<b>Земельный участок с условным номером 190</b>		
№ точки	X	Y
1	928488.59	1654355.00
2	928488.92	1654361.15
3	928481.37	1654361.75
4	928481.23	1654355.27
1	928488.59	1654355.00
<b>Земельный участок с условным номером 191</b>		
№ точки	X	Y
1	928479.91	1654340.96
2	928480.46	1654346.49
3	928472.02	1654347.08
4	928471.48	1654341.81
1	928479.91	1654340.96
<b>Земельный участок с условным номером 192</b>		
№ точки	X	Y
1	928480.46	1654346.49

2	928480,73	1654350,99
3	928472,43	1654351,45
4	928472,02	1654347,08
1	928480,46	1654346,49
<b>Земельный участок с условным номером 193</b>		
<b>№ точки</b>		
1	928480,73	1654350,99
2	928481,23	1654355,27
3	928473,08	1654355,97
4	928472,43	1654351,45
1	928480,73	1654350,99
<b>Земельный участок с условным номером 194</b>		
<b>№ точки</b>		
1	928481,23	1654355,27
2	928481,37	1654361,75
3	928473,78	1654362,50
4	928473,08	1654355,97
1	928481,23	1654355,27
<b>Земельный участок с условным номером 195</b>		
<b>№ точки</b>		
1	928490,49	1654370,40
2	928491,18	1654376,86
3	928482,83	1654377,55
4	928482,42	1654371,09
1	928490,49	1654370,40
<b>Земельный участок с условным номером 196</b>		
<b>№ точки</b>		
1	928491,18	1654376,86
2	928491,64	1654382,10
3	928483,12	1654382,79
4	928482,83	1654377,55
1	928491,18	1654376,86
<b>Земельный участок с условным номером 197</b>		
<b>№ точки</b>		
1	928491,64	1654382,10
2	928492,16	1654386,94
3	928483,52	1654387,40
4	928483,12	1654382,79
1	928491,64	1654382,10
<b>Земельный участок с условным номером 198</b>		
<b>№ точки</b>		
1	928492,16	1654386,94
2	928492,62	1654391,55
3	928483,90	1654392,17
4	928483,52	1654387,40
1	928492,16	1654386,94
<b>Земельный участок с условным номером 199</b>		
<b>№ точки</b>		
1	928492,62	1654391,55
2	928493,13	1654396,37
3	928484,35	1654396,85
4	928483,90	1654392,17
1	928492,62	1654391,55
<b>Земельный участок с условным номером 200</b>		
<b>№ точки</b>		
1	928493,13	1654396,37
2	928493,41	1654401,67
3	928484,77	1654402,17
4	928484,35	1654396,85
1	928493,13	1654396,37
<b>Земельный участок с условным номером 201</b>		
<b>№ точки</b>		
1	928493,41	1654401,67
2	928494,19	1654410,59
3	928485,52	1654411,10
4	928484,77	1654402,17
1	928493,41	1654401,67
<b>Земельный участок с условным номером 202</b>		
<b>№ точки</b>		
1	928494,19	1654410,59
2	928494,53	1654416,48
3	928486,19	1654417,19
4	928485,52	1654411,10
1	928494,19	1654410,59
<b>Земельный участок с условным номером 203</b>		
<b>№ точки</b>		
1	928494,53	1654416,48
2	928494,93	1654421,46
3	928486,63	1654421,95
4	928486,19	1654417,19
1	928494,53	1654416,48
<b>Земельный участок с условным номером 204</b>		
<b>№ точки</b>		
1	928494,93	1654421,46
2	928495,47	1654428,09
3	928487,26	1654428,63
4	928486,63	1654421,95
1	928494,93	1654421,46
<b>Земельный участок с условным номером 205</b>		
<b>№ точки</b>		
1	928495,47	1654428,09
2	928495,34	1654433,74
3	928487,74	1654434,03
4	928487,26	1654428,63
1	928495,47	1654428,09
<b>Земельный участок с условным номером 206</b>		
<b>№ точки</b>		
1	928495,75	1654443,51
2	928496,34	1654447,97
3	928488,62	1654448,62
4	928488,16	1654443,87
1	928495,75	1654443,51
<b>Земельный участок с условным номером 207</b>		
<b>№ точки</b>		
1	928496,34	1654447,97
2	928496,72	1654452,65

3	928489,00	1654453,27
4	928488,62	1654448,62
1	928496,34	1654447,97
<b>Земельный участок с условным номером 208</b>		
<b>№ точки</b>		
1	928496,72	1654452,65
2	928497,13	1654457,76
3	928489,35	1654458,30
4	928489,00	1654453,27
1	928496,72	1654452,65
<b>Земельный участок с условным номером 209</b>		
<b>№ точки</b>		
1	928497,13	1654457,76
2	928497,51	1654462,15
3	928489,79	1654463,20
4	928489,35	1654458,30
1	928497,13	1654457,76
<b>Земельный участок с условным номером 210</b>		
<b>№ точки</b>		
1	928497,51	1654462,15
2	928498,10	1654467,41
3	928490,49	1654468,52
4	928489,79	1654463,20
1	928497,51	1654462,15
<b>Земельный участок с условным номером 211</b>		
<b>№ точки</b>		
1	928498,10	1654467,41
2	928498,95	1654472,42
3	928491,11	1654473,31
4	928490,49	1654468,52
1	928498,10	1654467,41
<b>Земельный участок с условным номером 212</b>		
<b>№ точки</b>		
1	928498,95	1654472,42
2	928499,56	1654477,09
3	928491,79	1654477,83
4	928491,11	1654473,31
1	928498,95	1654472,42
<b>Земельный участок с условным номером 213</b>		
<b>№ точки</b>		
1	928499,56	1654477,09
2	928500,12	1654482,41
3	928492,32	1654483,16
4	928491,79	1654477,83
1	928499,56	1654477,09
<b>Земельный участок с условным номером 214</b>		
<b>№ точки</b>		
1	928500,12	1654482,41
2	928500,72	1654487,63
3	928493,11	1654488,18
4	928491,38	1654488,30
5	928490,68	1654483,23
6	928492,32	1654483,16
1	928500,12	1654482,41
<b>Земельный участок с условным номером 215</b>		
<b>№ точки</b>		
1	928500,72	1654487,63
2	928501,45	1654494,88
3	928495,90	1654495,15
4	928493,46	1654492,30
5	928493,11	1654488,18
1	928500,72	1654487,63
<b>Земельный участок с условным номером 216</b>		
<b>№ точки</b>		
1	928501,45	1654494,88
2	928501,93	1654500,46
3	928495,81	1654500,93
4	928495,90	1654495,15
1	928501,45	1654494,88
<b>Земельный участок с условным номером 217</b>		
<b>№ точки</b>		
1	928501,93	1654500,46
2	928502,50	1654506,30
3	928492,82	1654507,54
4	928492,41	1654501,16
5	928495,81	1654500,93
1	928501,93	1654500,46
<b>Земельный участок с условным номером 218</b>		
<b>№ точки</b>		
1	928502,50	1654506,30
2	928503,27	1654513,10
3	928493,46	1654514,52
4	928492,82	1654507,54
1	928502,50	1654506,30
<b>Земельный участок с условным номером 219</b>		
<b>№ точки</b>		
1	928503,27	1654513,10
2	928504,18	1654519,05
3	928494,32	1654520,49
4	928493,46	1654514,52
1	928503,27	1654513,10
<b>Земельный участок с условным номером 220</b>		
<b>№ точки</b>		
1	928508,39	1654518,51
2	928509,07	1654525,24
3	928495,24	1654527,57
4	928494,32	1654520,49
5	928504,18	1654519,05
1	928508,39	1654518,51
<b>Земельный участок с условным номером 221</b>		
<b>№ точки</b>		
1	928482,42	1654371,09
2	928482,83	1654377,55
3	928473,08	1654378,09
4	928472,65	1654371,80
1	928482,42	1654371,09

<b>Земельный участок с условным номером 222</b>		
№ точки	X	Y
1	928482.83	1654377.55
2	928483.12	1654382.79
3	928483.52	1654387.40
4	928473.68	1654387.86
5	928473.08	1654378.09
1	928482.83	1654377.55
<b>Земельный участок с условным номером 223</b>		
№ точки	X	Y
1	928483.52	1654387.40
2	928483.90	1654392.17
3	928473.90	1654392.76
4	928473.68	1654387.86
1	928483.52	1654387.40
<b>Земельный участок с условным номером 224</b>		
№ точки	X	Y
1	928483.90	1654392.17
2	928484.35	1654396.85
3	928474.18	1654397.59
4	928473.90	1654392.76
1	928483.90	1654392.17
<b>Земельный участок с условным номером 225</b>		
№ точки	X	Y
1	928484.35	1654396.85
2	928484.77	1654402.17
3	928474.46	1654403.03
4	928474.18	1654397.59
1	928484.35	1654396.85
<b>Земельный участок с условным номером 226</b>		
№ точки	X	Y
1	928484.77	1654402.17
2	928485.52	1654411.10
3	928475.12	1654411.89
4	928474.46	1654403.03
1	928484.77	1654402.17
<b>Земельный участок с условным номером 227</b>		
№ точки	X	Y
1	928485.52	1654411.10
2	928486.19	1654417.19
3	928478.57	1654417.75
4	928475.63	1654417.97
5	928475.12	1654411.89
1	928485.52	1654411.10
<b>Земельный участок с условным номером 228</b>		
№ точки	X	Y
1	928486.19	1654417.19
2	928486.63	1654421.95
3	928479.01	1654422.46
4	928478.57	1654417.75
1	928486.19	1654417.19
<b>Земельный участок с условным номером 229</b>		
№ точки	X	Y
1	928486.63	1654421.95
2	928487.26	1654428.63
3	928479.49	1654429.25
4	928479.01	1654422.46
1	928486.63	1654421.95
<b>Земельный участок с условным номером 230</b>		
№ точки	X	Y
1	928487.26	1654428.63
2	928487.74	1654434.03
3	928479.83	1654434.66
4	928479.49	1654429.25
1	928487.26	1654428.63
<b>Земельный участок с условным номером 231</b>		
№ точки	X	Y
1	928487.74	1654434.03
2	928487.95	1654438.89
3	928488.16	1654443.87
4	928480.34	1654444.47
5	928479.83	1654434.66
1	928487.74	1654434.03
<b>Земельный участок с условным номером 232</b>		
№ точки	X	Y
1	928488.16	1654443.87
2	928488.62	1654448.62
3	928480.70	1654449.21
4	928480.34	1654444.47
1	928488.16	1654443.87
<b>Земельный участок с условным номером 233</b>		
№ точки	X	Y
1	928488.62	1654448.62
2	928489.00	1654453.27
3	928481.24	1654453.92
4	928480.70	1654449.21
1	928488.62	1654448.62
<b>Земельный участок с условным номером 234</b>		
№ точки	X	Y
1	928489.00	1654453.27
2	928489.35	1654458.30
3	928481.50	1654458.97
4	928481.24	1654453.92
1	928489.00	1654453.27
<b>Земельный участок с условным номером 235</b>		
№ точки	X	Y
1	928489.35	1654458.30
2	928489.79	1654463.20
3	928481.90	1654464.14
4	928481.50	1654458.97
1	928489.35	1654458.30
<b>Земельный участок с условным номером 236</b>		
№ точки	X	Y
1	928489.79	1654463.20
2	928490.49	1654468.52
3	928482.05	1654469.61

4	928481.90	1654464.14
1	928489.79	1654463.20
<b>Земельный участок с условным номером 237</b>		
№ точки	X	Y
1	928490.49	1654468.52
2	928491.11	1654473.31
3	928480.93	1654474.08
4	928480.60	1654469.72
5	928482.05	1654469.61
1	928490.49	1654468.52
<b>Земельный участок с условным номером 238</b>		
№ точки	X	Y
1	928491.11	1654473.31
2	928491.79	1654477.83
3	928481.45	1654479.37
4	928480.93	1654474.08
1	928491.11	1654473.31
<b>Земельный участок с условным номером 239</b>		
№ точки	X	Y
1	928491.79	1654477.83
2	928492.32	1654483.16
3	928490.68	1654483.23
4	928482.29	1654484.38
5	928481.45	1654479.37
1	928491.79	1654477.83
<b>Земельный участок с условным номером 240</b>		
№ точки	X	Y
1	928490.68	1654483.23
2	928491.38	1654488.30
3	928493.11	1654488.18
4	928493.46	1654492.30
5	928483.57	1654493.71
6	928482.29	1654484.38
1	928490.68	1654483.23
<b>Земельный участок с условным номером 241</b>		
№ точки	X	Y
1	928495.90	1654495.15
2	928495.81	1654500.93
3	928492.41	1654501.16
4	928484.43	1654502.11
5	928483.57	1654493.71
6	928493.46	1654492.30
1	928495.90	1654495.15
<b>Земельный участок с условным номером 242</b>		
№ точки	X	Y
1	928492.41	1654501.16
2	928492.82	1654507.54
3	928485.17	1654508.70
4	928484.43	1654502.11
1	928492.41	1654501.16
<b>Земельный участок с условным номером 243</b>		
№ точки	X	Y
1	928492.82	1654507.54
2	928493.46	1654514.52
3	928485.72	1654515.61
4	928485.17	1654508.70
1	928492.82	1654507.54
<b>Земельный участок с условным номером 244</b>		
№ точки	X	Y
1	928493.46	1654514.52
2	928494.32	1654520.49
3	928486.25	1654521.54
4	928485.72	1654515.61
1	928493.46	1654514.52
<b>Земельный участок с условным номером 245</b>		
№ точки	X	Y
1	928494.32	1654520.49
2	928495.24	1654527.57
3	928487.09	1654528.65
4	928486.25	1654521.54
1	928494.32	1654520.49
<b>Земельный участок с условным номером 246</b>		
№ точки	X	Y
1	928998.47	1655043.52
2	928999.85	1655048.22
3	928996.40	1655049.23
4	928995.06	1655044.35
1	928998.47	1655043.52
<b>Земельный участок с условным номером 247</b>		
№ точки	X	Y
1	928981.44	1655045.30
2	928982.85	1655050.57
3	928979.67	1655051.35
4	928978.53	1655046.34
1	928981.44	1655045.30
<b>Земельный участок с условным номером 248</b>		
№ точки	X	Y
1	928983.39	1655038.39
2	928994.65	1655079.32
3	928993.46	1655081.88
4	928991.37	1655083.01
5	928962.35	1655090.17
6	928951.00	1655046.84
1	928983.39	1655038.39
<b>Земельный участок с условным номером 249</b>		
№ точки	X	Y
1	928935.64	1655009.20
2	928945.90	1655048.30
3	928905.72	1655059.22
4	928895.12	1655019.16
5	928935.64	1655009.20
1	928935.64	1655009.20
<b>Земельный участок с условным номером 250</b>		
№ точки	X	Y
1	928884.57	1655006.08
2	928895.04	1655052.56

3	928889.73	1655056.99
4	928845.47	1655066.33
5	928843.50	1655065.94
6	928829.92	1655020.74
1	928884.57	1655006.08
<b>Земельный участок с условным номером 251</b>		
<b>№ точки</b>		
	<b>X</b>	<b>Y</b>
1	928993.00	1655315.76
2	928993.83	1655319.15
3	928987.94	1655320.52
4	928987.05	1655317.36
1	928993.00	1655315.76
<b>Земельный участок с условным номером 252</b>		
<b>№ точки</b>		
	<b>X</b>	<b>Y</b>
1	929005.98	1655328.80
2	929007.58	1655333.44
3	929001.51	1655335.35
4	929000.14	1655331.18
1	929005.98	1655328.80
<b>Земельный участок с условным номером 253</b>		
<b>№ точки</b>		
	<b>X</b>	<b>Y</b>
1	929012.29	1655385.39
2	929017.10	1655399.76
3	928976.31	1655410.24
4	928967.89	1655406.00
5	928963.10	1655387.80
6	928999.01	1655388.01
1	929012.29	1655385.39
<b>Земельный участок с условным номером 254</b>		
<b>№ точки</b>		
	<b>X</b>	<b>Y</b>
1	928793.17	1655293.22
2	928793.47	1655309.98
3	928802.14	1655341.38
4	928785.82	1655346.00
5	928746.17	1655355.62
6	928739.41	1655354.18
7	928734.69	1655348.78
8	928725.06	1655312.89
9	928728.04	1655311.66
10	928732.36	1655310.47
11	928742.96	1655307.45
12	928762.10	1655302.53
1	928793.17	1655293.22
<b>Земельный участок с условным номером 255</b>		
<b>№ точки</b>		
	<b>X</b>	<b>Y</b>
1	928767.20	1655211.82
2	928780.51	1655264.70
3	928764.79	1655267.77
4	928761.11	1655253.77
5	928752.19	1655256.11
6	928755.87	1655270.11
7	928752.54	1655271.70
8	928750.24	1655261.58
9	928739.04	1655264.57
10	928741.38	1655274.64
11	928722.39	1655279.65
12	928718.07	1655279.06
13	928715.15	1655275.81
14	928704.96	1655238.66
15	928708.33	1655233.36
16	928747.24	1655222.93
17	928752.87	1655227.06
18	928762.57	1655224.43
19	928760.21	1655213.72
1	928767.20	1655211.82
<b>Земельный участок с условным номером 256</b>		
<b>№ точки</b>		
	<b>X</b>	<b>Y</b>
1	928654.18	1655228.05
2	928658.87	1655244.69
3	928647.52	1655248.19
4	928642.85	1655231.36
1	928654.18	1655228.05
<b>Земельный участок с условным номером 257</b>		
<b>№ точки</b>		
	<b>X</b>	<b>Y</b>
1	928665.49	1655242.64
2	928674.37	1655272.69
3	928656.74	1655278.23
4	928648.58	1655251.4
5	928647.52	1655248.19
1	928665.49	1655242.64
вкрапленный земельный участок		
6	928665.87	1655249.07
7	928671.85	1655271.52
8	928659.03	1655274.93
9	928653.04	1655252.48
6	928665.87	1655249.07
<b>Земельный участок с условным номером 258</b>		
<b>В№ точки</b>		
	<b>X</b>	<b>Y</b>
1	929319.88	1655240.67
2	929323.18	1655254.40
3	929064.01	1655313.67
4	929070.84	1655331.37
5	929069.81	1655334.10
6	929081.88	1655378.88
7	929085.77	1655384.29
8	929092.23	1655387.00
9	929098.91	1655386.25
10	929138.52	1655376.28
11	929153.73	1655372.21
12	929153.73	1655380.16
13	929150.43	1655380.46
14	929089.15	1655395.30
15	929117.22	1655509.08

16	929109.34	1655515.08
17	929106.01	1655502.01
18	929099.74	1655479.41
19	929092.11	1655448.65
20	929081.04	1655401.00
21	929079.92	1655401.27
22	929078.51	1655395.97
23	929069.29	1655359.72
24	929058.96	1655319.67
25	929049.47	1655314.90
26	928953.75	1655342.55
27	928954.12	1655353.57
28	928953.90	1655356.22
29	928958.24	1655372.60
30	928962.24	1655382.23
31	928976.74	1655382.79
32	928997.94	1655383.73
33	929042.93	1655372.51
34	929048.32	1655392.31
35	929035.80	1655395.05
36	929038.48	1655406.36
37	929025.27	1655409.82
38	929023.37	1655402.19
39	928976.82	1655413.32
40	928972.69	1655423.65
41	928980.31	1655449.88
42	929045.92	1655433.51
43	929063.16	1655441.69
44	929064.77	1655447.76
45	929047.76	1655438.97
46	928981.70	1655455.23
47	928977.21	1655456.33
48	928960.69	1655393.39
49	928958.93	1655391.85
50	928956.42	1655390.66
51	928954.03	1655390.42
52	928947.31	1655391.81
53	928948.05	1655398.25
54	928908.59	1655408.33
55	928910.23	1655416.14
56	928898.85	1655418.77
57	928895.03	1655401.32
58	928951.03	1655387.19
59	928957.38	1655381.60
60	928949.62	1655354.67
61	928948.06	1655351.24
62	928945.88	1655348.01
63	928943.16	1655344.97
64	928935.94	1655348.14
65	928919.30	1655353.36
66	928807.74	1655386.49
67	928731.75	1655407.25
68	928716.11	1655410.34
69	928709.67	1655409.44
70	928722.59	1655471.67
71	928735.27	1655519.36
72	928744.78	1655555.12
73	928758.14	1655605.39
74	928773.00	1655661.28
75	928781.91	1655694.79
76	928799.38	1655760.48
77	928801.74	1655769.38
78	928815.26	1655820.22
79	928801.40	1655826.16
80	928733.79	1655568.41
81	928729.61	1655548.64
82	928719.17	1655499.35
83	928713.65	1655476.80
84	928703.10	1655435.72
85	928690.55	1655393.36
86	928688.46	1655390.62
87	928680.44	1655372.64
88	928667.11	1655334.39
89	928656.47	1655304.02
90	928652.13	1655291.38
91	928641.16	1655257.62
92	928634.76	1655236.50
93	928605.19	1655130.04
94	928592.26	1655078.08
95	928581.45	1655028.98
96	928575.90	1655000.85
97	928568.42	1654964.69
98	928553.09	1654888.76
99	928548.06	1654848.96
100	928548.82	1654832.95
101	928551.02	1654815.20
102	928590.97	1654569.39
103	928598.84	1654509.80
104	928602.22	1654452.08
105	928601.15	1654421.76
106	928616.79	1654421.31
107	928618.40	1654426.51
108	928618.27	1654445.03
109	928617.34	1654462.78
110	928614.37	1654496.60
111	928612.18	1654522.32
112	928607.30	1654573.57
113	928605.05	1654588.81
114	928560.71	1654835.60
115	928559.66	1654845.82
116	928559.80	1654854.09
117	928570.86	1654925.57
118	928586.87	1655007.24
119	928598.31	1655027.30
120	928607.34	1655026.41
121	928638.89	1655020.26

122	928734,18	1654993,21
123	928758,69	1654986,25
124	928757,61	1654982,70
125	928761,83	1654981,76
126	928773,50	1654978,86
127	928774,40	1654981,80
128	928838,53	1654963,58
129	928822,29	1654912,93
130	928826,97	1654911,50
131	928846,71	1654959,83
132	928850,62	1654960,19
133	928913,80	1654944,00
134	928912,90	1654940,37
135	928944,89	1654933,45
136	928948,68	1654943,82
137	928957,97	1654951,32
138	928963,73	1654956,46
139	928971,98	1654971,98
140	929002,20	1655083,81
141	929024,04	1655163,42
142	929053,64	1655273,32
143	929060,71	1655300,69
144	929207,10	1655268,86
145	929290,59	1655247,85
1	929319,88	1655240,67
вкрапленный земельный участок		
146	928965,51	1654973,42
147	928983,39	1655038,39
148	928994,65	1655079,32
149	928993,46	1655081,88
150	928991,37	1655083,01
151	928962,35	1655090,17
152	928951,00	1655046,84
153	928938,88	1655000,63
154	928929,37	1654966,17
155	928927,14	1654966,66
156	928939,31	1655011,58
157	928948,85	1655047,62
158	928958,77	1655091,04
159	928918,84	1655100,93
160	928915,36	1655098,30
161	928908,49	1655071,61
162	928879,40	1654963,06
163	928879,77	1654960,86
164	928880,64	1654958,84
165	928928,43	1654946,91
166	928945,59	1654949,27
167	928957,55	1654959,28
168	928958,79	1654960,32
146	928965,51	1654973,42
вкрапленный земельный участок		
169	928998,64	1655091,36
170	929016,32	1655157,80
171	929015,32	1655161,21
172	929012,43	1655163,21
173	928990,64	1655167,88
174	928977,53	1655171,66
175	928974,64	1655169,22
176	928963,08	1655123,84
177	928969,97	1655114,50
178	928967,75	1655104,71
179	928957,74	1655107,61
180	928955,96	1655101,38
181	928957,08	1655097,82
182	928991,75	1655090,48
169	928998,64	1655091,36
вкрапленный земельный участок		
183	929023,11	1655182,80
184	929046,40	1655270,23
185	929040,96	1655274,42
186	929024,04	1655279,01
187	928998,57	1655286,67
188	928996,25	1655286,65
189	928994,29	1655286,14
190	928992,31	1655285,13
191	928990,65	1655283,71
192	928987,79	1655283,36
193	928985,09	1655283,62
194	928970,96	1655287,51
195	928963,54	1655258,64
196	928983,79	1655253,17
197	928990,56	1655259,68
198	929003,62	1655256,43
199	929000,47	1655244,17
200	928948,85	1655257,89
201	928966,40	1655329,03
202	928965,19	1655331,61
203	928951,71	1655335,09
204	928946,42	1655322,98
205	928935,22	1655307,68
206	928928,56	1655289,20
207	928917,07	1655240,37
208	928916,29	1655237,54
209	928905,45	1655197,60
210	929004,34	1655172,12
211	929008,72	1655187,16
183	929023,11	1655182,80
вкрапленный земельный участок		
212	929049,52	1655280,81
213	929052,67	1655293,06
214	929053,26	1655294,97
215	929053,49	1655297,40
216	929053,22	1655299,83
217	929052,33	1655302,11
218	929051,01	1655304,15
219	929049,25	1655305,94

220	929047,21	1655307,20
221	929044,89	1655308,08
222	928972,63	1655328,79
223	928971,70	1655328,56
224	928971,05	1655328,05
225	928970,53	1655327,26
226	928962,28	1655296,35
227	928964,40	1655294,33
228	928971,57	1655291,07
229	928985,65	1655287,16
230	928987,55	1655294,00
231	928988,78	1655293,67
232	929038,50	1655279,58
233	929045,68	1655278,35
212	929049,52	1655280,81
вкрапленный земельный участок		
234	928951,92	1655101,83
235	928969,92	1655167,67
236	928969,03	1655175,01
237	928934,13	1655183,02
238	928931,46	1655179,91
239	928920,35	1655139,64
240	928923,02	1655138,53
241	928922,79	1655136,97
242	928928,57	1655135,86
243	928923,68	1655118,07
244	928915,68	1655120,07
245	928913,01	1655110,73
246	928914,57	1655108,95
247	928948,78	1655100,28
248	928950,71	1655100,56
234	928951,92	1655101,83
вкрапленный земельный участок		
249	928908,99	1655111,62
250	928927,44	1655179,02
251	928926,77	1655185,03
252	928904,10	1655190,59
253	928888,76	1655130,08
254	928891,43	1655119,85
255	928900,67	1655113,89
249	928908,99	1655111,62
вкрапленный земельный участок		
256	928875,07	1654966,48
257	928875,75	1654969,20
258	928880,48	1654988,20
259	928878,73	1654991,52
260	928875,43	1654993,01
261	928821,65	1655008,11
262	928837,54	1655061,58
263	928834,28	1655069,06
264	928812,04	1655075,19
265	928805,09	1655077,10
266	928804,09	1655072,72
267	928808,31	1655071,02
268	928802,65	1655050,14
269	928798,13	1655051,59
270	928787,03	1655011,49
271	928785,42	1655012,11
272	928780,94	1654995,63
273	928780,50	1654993,46
274	928780,47	1654990,95
275	928780,93	1654988,68
276	928781,87	1654986,62
277	928868,78	1654962,10
278	928870,85	1654962,50
279	928872,66	1654963,47
280	928874,05	1654964,83
256	928875,07	1654966,48
вкрапленный земельный участок		
281	928884,57	1655006,08
282	928895,04	1655052,56
283	928889,73	1655056,99
284	928845,47	1655066,33
285	928843,50	1655065,94
286	928829,92	1655020,74
281	928884,57	1655006,08
вкрапленный земельный участок		
287	928901,29	1655069,16
288	928910,38	1655104,04
289	928873,02	1655114,23
290	928873,64	1655116,36
291	928878,42	1655118,63
292	928920,56	1655281,79
294	928840,01	1655304,09
295	928833,93	1655305,77
296	928818,88	1655247,40
297	928783,79	1655093,23
298	928858,58	1655073,29
299	928860,83	1655081,00
287	928901,29	1655069,16
вкрапленный земельный участок		
300	929012,29	1655385,39
301	929017,10	1655399,76
302	928976,31	1655410,24
303	928967,89	1655406,00
304	928963,10	1655387,80
305	928999,01	1655388,01
300	929012,29	1655385,39
вкрапленный земельный участок		
306	928776,84	1654996,83
307	928779,72	1655007,39
308	928798,59	1655076,61
309	928797,92	1655079,22
310	928778,94	1655083,94
311	928775,80	1655083,77
312	928765,53	1655075,65

	313	928760.12	1655068.83		410	928780.51	1655264.70
	314	928753.61	1655059.59		411	928764.79	1655267.77
	315	928748.98	1655040.13		412	928755.87	1655270.11
	316	928752.12	1655034.91		413	928752.54	1655271.70
	317	928756.69	1655033.36		414	928741.38	1655274.64
	318	928754.42	1655021.27		415	928722.39	1655279.65
	319	928744.51	1655023.67		416	928718.07	1655279.06
	320	928738.97	1655001.33		417	928715.15	1655275.81
	321	928738.88	1655000.09		418	928704.96	1655238.66
	322	928739.32	1654999.16		419	928708.33	1655233.36
	323	928740.38	1654998.31		420	928747.24	1655222.93
	324	928767.41	1654990.71		421	928752.87	1655227.06
	325	928769.87	1654991.04		422	928762.57	1655224.43
	326	928772.16	1654991.90		423	928760.21	1655213.72
	327	928773.94	1654993.11		424	928698.01	1655230.63
	328	928775.58	1654994.83		425	928713.04	1655281.81
	306	928776.84	1654996.83		426	928708.33	1655288.55
вкрапленный земельный участок					427	928690.22	1655291.74
	329	928735.27	1655004.02		428	928661.93	1655291.42
	330	928739.46	1655020.30		429	928660.49	1655291.38
	331	928750.19	1655061.90		430	928659.15	1655291.03
	332	928748.84	1655067.64		431	928656.74	1655278.23
	333	928725.98	1655073.14		432	928648.58	1655251.40
	334	928718.62	1655074.86		433	928647.52	1655248.19
	335	928717.10	1655073.69		434	928640.22	1655229.35
	336	928716.05	1655072.18		435	928642.38	1655225.02
	337	928715.42	1655070.49		436	928644.46	1655223.11
	338	928712.36	1655055.84		437	928646.45	1655221.80
	339	928713.30	1655053.33		438	928669.13	1655215.09
	340	928715.13	1655050.75		439	928687.82	1655210.11
	341	928716.68	1655048.96		440	928692.35	1655208.91
	342	928719.07	1655047.21		441	928761.76	1655190.41
	343	928715.98	1655035.57		404	928776.53	1655186.47
	344	928708.88	1655036.82	вкрапленный земельный участок			
	345	928704.07	1655014.63		442	928809.91	1655289.70
	346	928703.81	1655012.10		443	928826.16	1655352.38
	347	928704.55	1655009.63		444	928829.80	1655366.37
	348	928706.41	1655007.67		445	928827.49	1655373.77
	349	928708.37	1655006.74		446	928803.13	1655380.42
	350	928711.42	1655005.69		447	928729.95	1655400.39
	351	928728.35	1655001.20		448	928716.59	1655401.87
	352	928731.16	1655000.74		449	928711.87	1655401.52
	353	928733.75	1655001.60		450	928701.60	1655395.61
вкрапленный земельный участок	329	928735.27	1655004.02		451	928694.48	1655386.80
	354	928699.55	1655014.40		452	928687.25	1655370.44
	355	928702.96	1655028.14		453	928662.15	1655299.29
	356	928703.64	1655030.87		454	928668.17	1655296.86
	357	928711.05	1655071.43		455	928691.29	1655296.28
	358	928709.43	1655077.00		456	928709.05	1655293.48
	359	928689.05	1655082.29		457	928713.07	1655294.07
	360	928678.89	1655084.92		458	928715.37	1655297.42
	361	928675.46	1655084.65		459	928717.27	1655303.82
	362	928672.56	1655082.24		460	928734.36	1655361.39
	363	928666.98	1655062.14		461	928786.48	1655348.90
	364	928668.75	1655057.28		462	928791.57	1655347.67
	365	928672.96	1655054.49		463	928790.76	1655344.60
	366	928670.43	1655043.74		464	928785.82	1655346.00
	367	928662.49	1655045.91		465	928777.36	1655348.05
	368	928656.80	1655025.41		466	928746.17	1655355.62
	369	928657.08	1655023.07		467	928739.41	1655354.18
	370	928658.89	1655021.53		468	928734.69	1655348.78
	371	928695.65	1655011.05		469	928725.06	1655312.89
	372	928698.24	1655011.97		470	928718.73	1655291.95
вкрапленный земельный участок	354	928699.55	1655014.40		471	928720.60	1655286.32
	373	928653.13	1655028.86		472	928724.23	1655283.94
	374	928656.81	1655042.47		473	928757.22	1655274.70
	375	928666.36	1655077.80		474	928766.14	1655272.36
	376	928658.36	1655079.60		475	928773.12	1655269.94
	377	928658.47	1655086.69		476	928784.62	1655268.81
	378	928687.78	1655199.25		477	928789.00	1655270.69
	379	928687.13	1655203.76		478	928793.03	1655285.82
	380	928683.40	1655206.35		479	928804.41	1655282.94
	381	928668.48	1655210.15	Земельный участок с условным номером 262	442	928809.91	1655289.70
	382	928654.68	1655211.38	№ точки			
	383	928641.06	1655214.64	1	X	Y	
	384	928635.38	1655191.34	2	928616.79	1654421.31	
	385	928623.82	1655167.96	3	928618.40	1654426.51	
	386	928604.11	1655092.08	4	928618.27	1654445.03	
	387	928593.36	1655049.87	5	928617.34	1654462.78	
	388	928595.56	1655036.74	6	928614.37	1654496.60	
	389	928603.07	1655034.00	7	928612.18	1654522.32	
	390	928621.82	1655030.66	8	928607.30	1654573.57	
	391	928649.17	1655024.29	9	928605.05	1654588.81	
вкрапленный земельный участок	373	928653.13	1655028.86	10	928560.71	1654835.60	
	392	928759.54	1655074.94	11	928559.66	1654845.82	
	393	928762.10	1655084.47	12	928559.80	1654854.09	
	394	928787.11	1655179.03	13	928570.86	1654925.57	
	395	928696.25	1655203.58	14	928586.87	1655007.24	
	396	928693.84	1655205.57	15	928598.31	1655027.30	
	397	928667.20	1655108.83	16	928581.69	1655030.05	
	398	928666.89	1655100.34	17	928575.90	1655000.85	
	399	928670.69	1655091.17	18	928568.42	1654964.69	
	400	928740.17	1655073.37	19	928553.09	1654888.76	
	401	928748.55	1655071.24	20	928548.06	1654848.96	
	402	928752.71	1655071.99	21	928548.82	1654832.95	
	403	928755.75	1655073.85	22	928551.02	1654815.20	
	392	928759.54	1655074.94	23	928590.97	1654569.39	
вкрапленный земельный участок				24	928598.84	1654509.80	
	404	928776.53	1655186.47	25	928602.22	1654452.08	
	405	928778.92	1655195.58	1	928601.15	1654421.76	
	406	928779.39	1655197.41	2	928616.79	1654421.31	
	407	928786.67	1655195.78	Земельный участок с условным номером 263			
	408	928803.39	1655257.09	№ точки			
	409	928793.14	1655264.85	1	X	Y	
				2	928957.24	1655381.71	
				3	928961.47	1655397.36	
				4	928917.28	1655408.11	
					928921.55	1655425.66	

5	928901.32	1655430.34
6	928895.03	1655401.32
7	928951.03	1655387.19
1	928957.24	1655381.71
<b>Земельный участок с условным номером 264</b>		
№ точки		
X (м)		
Y (м)		
1	928961.47	1655397.36
2	928917.28	1655408.11
3	928921.55	1655425.66
4	928928.78	1655453.51
5	928935.05	1655451.77
6	928959.99	1655444.86
7	928964.29	1655459.52
8	928977.22	1655456.33
9	928968.79	1655424.50
1	928961.47	1655397.36
<b>Земельный участок с условным номером 265</b>		
№ точки		
X (м)		
Y (м)		
1	928921.55	1655425.66
2	928928.78	1655453.51
3	928894.69	1655462.95
4	928891	1655463.6
5	928886.25	1655442.92
6	928875.46	1655445.12
7	928874.83	1655441.54
8	928874.19	1655437.96
9	928901.32	1655430.34
1	928921.55	1655425.66
<b>Земельный участок с условным номером 266</b>		
№ точки		
X (м)		
Y (м)		
1	928868.85	1655384.57
2	928891.93	1655401.98
3	928895.03	1655401.32
4	928898.85	1655418.77
5	928901.32	1655430.34
6	928874.19	1655437.96
7	928868.52	1655406.22
8	928862.92	1655387.00
1	928868.85	1655384.57
<b>Земельный участок с условным номером 267</b> Путем объединения земельных участков с условными номерами 41:09:0010114:3345:1 и 41:09:0010114:10:2		
№ точки		
X (м)		
Y (м)		
1	928959.99	1655444.86
2	928964.29	1655459.52
3	928989.50	1655545.43
4	928953.08	1655554.83
5	928950.03	1655539.68
6	928934.09	1655543.02
7	928937.67	1655558.81
8	928907.34	1655566.64
9	928879.40	1655467.18
10	928880.43	1655465.47
11	928894.69	1655462.95
12	928928.78	1655453.51
1	928959.99	1655444.86
<b>Земельный участок с условным номером 268</b>		
№ точки		
X (м)		
Y (м)		
1	929164.56	1655309.53
2	929177.26	1655359.67
3	929154.36	1655364.56
4	929141.80	1655315.72
1	929164.56	1655309.53

Таблица 6

<b>Земельные участки, подлежащие уточнению</b>		
<b>Земельный участок с кадастровым номером 41:09:0010114:2</b>		
№ точки		
X		
Y		
1	929275.03	1655189.79
2	929290.59	1655247.85
3	929207.10	1655268.86
4	929202.11	1655250.09
5	929200.59	1655245.32
6	929202.22	1655239.15
7	929198.29	1655226.73
8	929220.24	1655219.77
9	929212.33	1655194.83
10	929190.59	1655200.33
11	929188.70	1655191.81
12	929258.82	1655173.38
13	929263.12	1655193.24
1	929275.03	1655189.79
14	929234.94	1655204.62
15	929237.58	1655212.61
16	929224.08	1655217.08
17	929221.44	1655209.09
14	929234.94	1655204.62
<b>Земельный участок с кадастровым номером 41:09:0010114:208</b>		
№ точки		
X		
Y		
1	929234.94	1655204.62
2	929237.58	1655212.61
3	929224.08	1655217.08
4	929221.44	1655209.09
1	929234.94	1655204.62
<b>Земельный участок с кадастровым номером 41:09:0010114:3</b>		
№ точки		
X		
Y		
1	929212.33	1655194.83
2	929220.24	1655219.77
3	929198.29	1655226.73
4	929202.22	1655239.15
5	929200.59	1655245.32

6	929202.11	1655250.09
7	929178.17	1655258.37
8	929166.31	1655220.20
9	929190.88	1655212.49
10	929187.30	1655201.42
11	929190.59	1655200.33
1	929212.33	1655194.83
<b>Земельный участок с кадастровым номером 41:09:0010114:375</b>		
№ точки		
X		
Y		
1	929124.09	1655321.03
2	929138.52	1655376.28
3	929098.91	1655386.25
4	929092.23	1655387.00
5	929085.77	1655384.29
6	929081.88	1655378.88
7	929069.81	1655334.10
8	929070.84	1655331.37
9	929073.54	1655330.18
1	929124.09	1655321.03
<b>Земельный участок с кадастровым номером 41:09:0010114:173</b>		
№ точки		
X		
Y		
1	929069.29	1655359.72
2	929078.51	1655395.97
3	929053.09	1655402.17
4	929051.18	1655396.45
5	929048.32	1655392.31
6	929042.93	1655372.51
7	929041.78	1655368.31
8	929053.32	1655363.94
9	929055.63	1655363.06
1	929069.29	1655359.72
<b>Земельный участок с кадастровым номером 41:09:0010114:199</b>		
№ точки		
X		
Y		
1	929048.10	1655394.62
2	929052.02	1655409.54
3	929045.50	1655411.25
4	929043.06	1655411.89
5	929041.41	1655405.60
6	929039.13	1655396.97
1	929048.10	1655394.62
<b>Земельный участок с кадастровым номером 41:09:0010114:343</b>		
№ точки		
X		
Y		
1	929056.65	1655417.21
2	929063.16	1655441.69
3	929045.92	1655433.51
4	928980.31	1655449.88
5	928972.69	1655423.65
6	928976.82	1655413.32
7	929023.37	1655402.19
8	929025.27	1655409.82
9	929038.48	1655406.36
10	929041.41	1655405.60
11	929043.06	1655411.89
12	929045.50	1655411.25
13	929047.69	1655419.56
1	929056.65	1655417.21
<b>Земельный участок с кадастровым номером 41:09:0010114:174</b>		
№ точки		
X		
Y		
1	929047.62	1655344.19
2	929053.32	1655363.94
3	929041.78	1655368.31
4	929042.93	1655372.51
5	928997.94	1655383.73
6	928976.74	1655382.79
7	928971.46	1655363.93
1	929047.62	1655344.19
<b>Земельный участок с кадастровым номером 41:09:0010114:3336</b>		
№ точки		
X		
Y		
1	928949.81	1655354.16
2	928957.24	1655381.71
3	928951.03	1655387.19
4	928895.03	1655401.32
5	928891.93	1655401.98
6	928868.85	1655384.57
7	928921.87	1655362.83
8	928938.69	1655357.72
9	928949.81	1655354.16
1	928949.81	1655354.16
1	928949.81	1655354.16
<b>Земельный участок с кадастровым номером 41:09:0010114:191</b>		
№ точки		
X		
Y		
1	929049.52	1655280.81
2	929052.67	1655293.06
3	929049.33	1655297.38
4	929039.51	1655302.03
5	928980.45	1655318.33
6	928977.09	1655306.22
7	928991.18	1655302.32
8	928988.78	1655293.67
9	929038.50	1655279.58
10	929045.68	1655278.35
1	929049.52	1655280.81
<b>Земельный участок с кадастровым номером 41:09:0010114:197</b>		
№ точки		
X		
Y		
1	928985.65	1655287.16
2	928987.55	1655294.00
3	928988.34	1655296.86
4	928974.25	1655300.76
5	928971.57	1655291.07
1	928985.65	1655287.16
<b>Земельный участок с кадастровым номером 41:09:0010114:184</b>		
№ точки		
X		
Y		
1	928948.85	1655257.89
2	928966.40	1655329.03
3	928965.19	1655331.61
4	928951.71	1655335.09

5	928946.42	1655322.98	4	928875.43	1654993.01
6	928935.22	1655307.68	5	928821.65	1655008.11
7	928928.56	1655289.20	6	928815.76	1654986.04
8	928917.07	1655240.37	1	928875.75	1654969.20
9	928941.92	1655254.02	<b>Земельный участок с кадастровым номером 41:09:0010114:172</b>		
10	928946.29	1655258.57	1	928821.65	1655008.11
1	928948.85	1655257.89	2	928837.54	1655061.58
<b>Земельный участок с кадастровым номером 41:09:0010114:185</b>			3	928834.28	1655069.06
1	929005.72	1655212.74	4	928812.04	1655075.19
2	929013.47	1655240.71	5	928792.89	1655003.30
3	928948.85	1655257.89	6	928815.50	1654998.02
4	928946.29	1655258.57	7	928818.57	1655008.90
5	928941.92	1655254.02	8	928820.67	1655008.90
6	928917.07	1655240.37	1	928821.65	1655008.11
7	928916.29	1655237.54	<b>Земельный участок с кадастровым номером 41:09:0010114:167</b>		
1	929005.72	1655212.74	1	928779.72	1655007.39
<b>Земельный участок с кадастровым номером 41:09:0010114:186</b>			2	928798.59	1655076.61
1	929023.11	1655182.80	3	928797.92	1655079.22
2	929046.40	1655270.23	4	928778.94	1655083.94
3	929040.96	1655274.42	5	928775.80	1655083.77
4	929024.04	1655279.01	6	928756.45	1655013.30
5	929013.47	1655240.71	1	928779.72	1655007.39
6	929005.72	1655212.74	<b>Земельный участок с кадастровым номером 41:09:0010114:9</b>		
7	929003.41	1655188.74	1	928858.58	1655073.29
8	929008.72	1655187.16	2	928860.83	1655081.00
1	929023.11	1655182.80	3	928903.93	1655228.76
<b>Земельный участок с кадастровым номером 41:09:0010114:187</b>			4	928917.86	1655282.54
1	929004.34	1655172.12	5	928840.01	1655304.09
2	929008.72	1655187.16	6	928833.93	1655305.77
3	929003.41	1655188.74	7	928818.88	1655247.40
4	929005.72	1655212.74	8	928783.79	1655093.23
5	928916.29	1655237.54	1	928858.58	1655073.29
6	928905.45	1655197.60	<b>Земельный участок с кадастровым номером 41:09:0010114:183</b>		
1	929004.34	1655172.12	1	928933.17	1655308.36
<b>Земельный участок с кадастровым номером 41:09:0010114:188</b>			2	928941.36	1655338.47
1	928951.92	1655101.83	3	928845.60	1655368.39
2	928969.92	1655167.67	4	928836.95	1655335.92
3	928969.03	1655175.01	5	928929.91	1655309.29
4	928934.13	1655183.02	1	928933.17	1655308.36
5	928931.46	1655179.91	<b>Земельный участок с кадастровым номером 41:09:0010114:180</b>		
6	928920.35	1655139.64	1	928809.91	1655289.70
7	928923.02	1655138.53	2	928826.16	1655352.38
8	928922.79	1655136.97	3	928809.91	1655355.64
9	928928.57	1655135.86	4	928802.14	1655341.38
10	928923.68	1655118.07	5	928793.47	1655309.98
11	928915.68	1655120.07	6	928793.17	1655293.22
12	928913.01	1655110.73	7	928793.03	1655285.82
13	928914.57	1655108.95	8	928804.41	1655282.94
14	928948.78	1655100.28	1	928809.91	1655289.70
15	928950.71	1655100.56	<b>Земельный участок с кадастровым номером 41:09:0010114:181</b>		
1	928951.92	1655101.83	1	928794.24	1655347.04
<b>Земельный участок с кадастровым номером 41:09:0010114:189</b>			2	928800.58	1655370.84
1	928998.64	1655091.36	3	928728.74	1655389.96
2	929016.32	1655157.80	4	928723.36	1655372.03
3	929015.32	1655161.21	5	928735.74	1655367.77
4	929012.43	1655163.21	6	928734.36	1655361.39
5	928990.64	1655167.88	7	928786.48	1655348.90
6	928977.53	1655171.66	1	928794.24	1655347.04
7	928974.64	1655169.22	<b>Земельный участок с кадастровым номером 41:09:0010114:195</b>		
8	928963.08	1655123.84	1	928788.36	1655325.84
9	928969.97	1655114.50	2	928791.98	1655338.87
10	928967.75	1655104.71	3	928776.01	1655343.29
11	928957.74	1655107.61	4	928772.40	1655330.27
12	928955.96	1655101.38	1	928788.36	1655325.84
13	928957.08	1655097.82	<b>Земельный участок с кадастровым номером 41:09:0010114:182</b>		
14	928991.75	1655090.48	1	928717.27	1655303.82
1	928998.64	1655091.36	2	928734.36	1655361.39
<b>Земельный участок с кадастровым номером 41:09:0010114:190</b>			3	928735.74	1655367.77
1	928908.99	1655111.62	4	928723.36	1655372.03
2	928927.44	1655179.02	5	928710.44	1655376.40
3	928926.77	1655185.03	6	928703.71	1655353.21
4	928904.10	1655190.59	7	928691.92	1655310.58
5	928888.76	1655130.08	1	928717.27	1655303.82
6	928891.43	1655119.85	<b>Земельный участок с кадастровым номером 41:09:0010114:176</b>		
7	928900.67	1655113.89	1	928789.00	1655270.69
1	928908.99	1655111.62	2	928793.03	1655285.82
<b>Земельный участок с кадастровым номером 41:09:0010114:8</b>			3	928793.17	1655293.22
1	928947.18	1655056.52	4	928762.10	1655302.53
2	928954.45	1655084.30	5	928742.96	1655307.45
3	928917.59	1655092.84	6	928732.36	1655310.47
4	928910.72	1655066.15	7	928728.04	1655311.66
1	928947.18	1655056.52	8	928725.06	1655312.89
<b>Земельный участок с кадастровым номером 41:09:0010114:355</b>			9	928718.73	1655291.95
1	928965.51	1654973.42	10	928720.60	1655286.32
2	928983.39	1655038.39	11	928724.23	1655283.94
3	928951.00	1655046.84	12	928757.22	1655274.70
4	928938.88	1655000.63	13	928766.14	1655272.36
5	928936.60	1655001.30	14	928773.12	1655269.94
6	928927.42	1654966.40	15	928784.62	1655268.81
7	928957.55	1654959.28	1	928789.00	1655270.69
8	928958.79	1654960.32	<b>Земельный участок с кадастровым номером 41:09:0010114:178</b>		
1	928965.51	1654973.42	1	928786.67	1655195.78
<b>Земельный участок с кадастровым номером 41:09:0010114:169</b>			2	928803.39	1655257.09
1	928875.75	1654969.20	3	928793.14	1655264.85
2	928880.48	1654988.20	4	928780.51	1655264.70
3	928878.73	1654991.52	5	928767.20	1655211.82

6	928764.42	1655200.76
1	928786.67	1655195.78
<b>Земельный участок с кадастровым номером 41:09:0010114:196</b>		
1	928761.11	1655253.77
2	928764.79	1655267.77
3	928755.87	1655270.11
4	928752.19	1655256.11
1	928761.11	1655253.77
<b>Земельный участок с кадастровым номером 41:09:0010114:14</b>		
1	928750.24	1655261.58
2	928752.54	1655271.70
3	928741.38	1655274.64
4	928739.04	1655264.57
1	928750.24	1655261.58
<b>Земельный участок с кадастровым номером 41:09:0010114:179</b>		
1	928761.76	1655190.41
2	928764.42	1655200.76
3	928767.20	1655211.82
4	928760.21	1655213.72
5	928698.01	1655230.63
6	928691.95	1655224.79
7	928687.82	1655210.11
8	928692.35	1655208.91
1	928761.76	1655190.41
<b>Земельный участок с кадастровым номером 41:09:0010114:177</b>		
1	928698.01	1655230.63
2	928713.04	1655281.81
3	928708.33	1655288.55
4	928690.22	1655291.74
5	928669.13	1655215.09
6	928687.82	1655210.11
7	928691.95	1655224.79
1	928698.01	1655230.63
<b>Земельный участок с кадастровым номером 41:09:0010114:7</b>		
1	928924.29	1654963.95
2	928935.64	1655009.20
3	928895.12	1655019.16
4	928884.01	1654974.37
1	928924.29	1654963.95
<b>Земельный участок с кадастровым номером 41:09:0010114:11</b>		
1	928762.10	1655084.47
2	928787.11	1655179.03
3	928696.25	1655203.58
4	928670.64	1655110.89
5	928670.30	1655107.20
1	928762.10	1655084.47
<b>Земельный участок с кадастровым номером 41:09:0010114:164</b>		
1	928658.36	1655079.60
2	928658.47	1655086.69
3	928687.78	1655199.25
4	928687.13	1655203.76
5	928683.40	1655206.35
6	928668.48	1655210.15
7	928633.23	1655086.27
8	928644.65	1655083.24
1	928658.36	1655079.60
<b>Земельный участок с кадастровым номером 41:09:0010114:166</b>		
1	928656.81	1655042.47
2	928666.36	1655077.80
3	928658.36	1655079.60
4	928644.65	1655083.24
5	928635.21	1655048.35
1	928656.81	1655042.47
<b>Земельный участок с кадастровым номером 41:09:0010114:165</b>		
1	928702.96	1655028.14
2	928703.64	1655030.87
3	928711.05	1655071.43
4	928709.42	1655077.00
5	928689.05	1655082.29
6	928676.47	1655035.09
1	928702.96	1655028.14
<b>Земельный участок с кадастровым номером 41:09:0010114:168</b>		
1	928739.46	1655020.30
2	928750.19	1655061.90
3	928748.84	1655067.64
4	928725.98	1655073.14
5	928719.07	1655047.21
6	928715.98	1655035.57
7	928713.56	1655026.47
1	928739.46	1655020.30
<b>Земельный участок с кадастровым номером 41:09:0010114:198</b>		
1	928755.75	1655073.85
2	928757.25	1655080.21
3	928742.84	1655084.05
4	928740.17	1655073.37
5	928748.55	1655071.24
6	928752.71	1655071.99
1	928755.75	1655073.85
<b>Земельный участок с кадастровым номером 41:09:0010114:128</b>		
1	928600.34	1655277.07
2	928603.14	1655288.16
3	928593.67	1655290.49
4	928590.93	1655279.38
1	928600.34	1655277.07

<b>Земельный участок с кадастровым номером 41:09:0010114:194</b>		
1	928590.93	1655279.38
2	928593.67	1655290.49
3	928606.89	1655344.18
4	928523.04	1655363.23
5	928513.69	1655360.35
6	928482.73	1655320.61
7	928470.93	1655289.54
8	928471.08	1655283.87
9	928478.14	1655279.84
10	928492.77	1655277.25
11	928502.90	1655277.13
12	928504.63	1655277.96
13	928504.98	1655279.77
14	928504.65	1655288.31
15	928516.53	1655287.91
16	928515.45	1655279.67
17	928517.16	1655276.59
18	928524.64	1655275.22
19	928528.81	1655292.16
20	928540.60	1655289.28
1	928590.93	1655279.38
<b>Земельный участок с кадастровым номером 41:09:0010114:163</b>		
1	928368.27	1655002.14
2	928376.51	1655018.41
3	928361.12	1655026.87
4	928352.01	1655008.21
1	928368.27	1655002.14
<b>Земельный участок с кадастровым номером 41:09:0010114:402</b>		
1	929081.04	1655401.00
2	929092.11	1655448.65
3	929069.56	1655451.43
4	929057.83	1655406.46
1	929081.04	1655401.00

Таблица 7

<b>Земельные участки, образуемые путем раз-дела земельного участка с кадастровым номером 41:09:0010114:3226</b>		
<b>Земельный участок с условным номером 41:09:0010114:3226:1</b>		
<b>№ точки</b>	<b>X</b>	<b>Y</b>
1	929372.94	1655330.6
2	929378	1655344.22
3	929345.01	1655385.29
4	929320.29	1655416.05
5	929294.2	1655445.56
6	929264.44	1655472.65
7	929234.67	1655499.31
8	929203.02	1655523.21
9	929170.63	1655546.21
10	929138.73	1655564.56
11	929155.74	1655622.74
12	929192.44	1655600.56
13	929234.11	1655573.95
14	929267.97	1655546.91
15	929302.44	1655519.64
16	929336.62	1655487.73
17	929363.3	1655458.67
18	929389.74	1655428.5
19	929395.27	1655432.85
20	929405.86	1655419.35
21	929411.43	1655434.41
22	929374.38	1655476.02
23	929318.74	1655529.71
24	929264.98	1655571.08
25	929203.57	1655612.11
26	929189.08	1655620.81
27	929153.79	1655640.36
28	929165.1	1655679.22
29	929155	1655683.29
30	929148.96	1655661.86
31	929123.44	1655573.28
32	929119.09	1655558.12
33	928966.75	1655594.4
34	928907.05	1655608.47
35	928857.67	1655620.18
36	928777.76	1655639.14
37	928767.75	1655641.52
38	928765.85	1655634.35
39	928803.88	1655625.2
40	928847.49	1655614.62
41	928969.89	1655585.28
42	929005.61	1655576.47
43	929077.77	1655559.04
44	929117.3	1655549.49
45	929113.72	1655540.74
46	929107.7	1655516.35
47	929117.22	1655509.08
48	929129.17	1655554.18
49	929159.5	1655535.87
50	929174.21	1655526.17
51	929238.62	1655477.53
52	929276.18	1655443.49
53	929310.8	1655408.41
54	929347.16	1655365.73
1	929372.94	1655330.6
<b>Земельный участок с условным номером 41:09:0010114:3226:2</b>		
<b>№ точки</b>	<b>X</b>	<b>Y</b>
55	929378	1655344.22

56	929405,86	1655419,35
57	929395,27	1655432,85
58	929389,74	1655428,5
59	929367,01	1655406,4
60	929345,01	1655385,29
55	929378	1655344,22
<b>Земельный участок с условным номером 41:09:0010114:3226:3</b>		
<b>№ точки</b>		
<b>X</b>		
<b>Y</b>		
61	929345,01	1655385,29
62	929367,01	1655406,4
63	929341,54	1655434,35
64	929320,29	1655416,05
61	929345,01	1655385,29
<b>Земельный участок с условным номером 41:09:0010114:3226:4</b>		
<b>№ точки</b>		
<b>X</b>		
<b>Y</b>		
65	929367,01	1655406,4
66	929389,74	1655428,5
67	929363,3	1655458,67
68	929341,54	1655434,35
65	929367,01	1655406,4
<b>Земельный участок с условным номером 41:09:0010114:3226:5</b>		
<b>№ точки</b>		
<b>X</b>		
<b>Y</b>		
69	929320,29	1655416,05
70	929341,54	1655434,35
71	929315,47	1655466,84
72	929294,2	1655445,56
69	929320,29	1655416,05
<b>Земельный участок с условным номером 41:09:0010114:3226:6</b>		
<b>№ точки</b>		
<b>X</b>		
<b>Y</b>		
73	929341,54	1655434,35
74	929363,3	1655458,67
75	929336,67	1655487,86
76	929315,47	1655466,84
73	929341,54	1655434,35
<b>Земельный участок с условным номером 41:09:0010114:3226:7</b>		
<b>№ точки</b>		
<b>X</b>		
<b>Y</b>		
77	929294,2	1655445,56
78	929315,47	1655466,84
79	929283,46	1655496,68
80	929264,44	1655472,65
77	929294,2	1655445,56
<b>Земельный участок с условным номером 41:09:0010114:3226:8</b>		
<b>№ точки</b>		
<b>X</b>		
<b>Y</b>		
81	929315,47	1655466,84
82	929336,67	1655487,86
83	929302,44	1655519,64
84	929283,46	1655496,68
81	929315,47	1655466,84
<b>Земельный участок с условным номером 41:09:0010114:3226:9</b>		
<b>№ точки</b>		
<b>X</b>		
<b>Y</b>		
85	929264,44	1655472,65
86	929283,46	1655496,68
87	929250,86	1655524,48
88	929234,67	1655499,31
85	929264,44	1655472,65
<b>Земельный участок с условным номером 41:09:0010114:3226:10</b>		
<b>№ точки</b>		
<b>X</b>		
<b>Y</b>		
89	929283,46	1655496,68
90	929302,44	1655519,64
91	929267,97	1655546,91
92	929250,86	1655524,48
89	929283,46	1655496,68
<b>Земельный участок с условным номером 41:09:0010114:3226:11</b>		
<b>№ точки</b>		
<b>X</b>		
<b>Y</b>		
93	929234,67	1655499,31
94	929250,86	1655524,48
95	929219,03	1655548,16
96	929203,02	1655523,21
93	929234,67	1655499,31
<b>Земельный участок с условным номером 41:09:0010114:3226:12</b>		
<b>№ точки</b>		
<b>X</b>		
<b>Y</b>		
97	929250,86	1655524,48
98	929267,97	1655546,91
99	929234,11	1655573,95
100	929219,03	1655548,16
97	929250,86	1655524,48
<b>Земельный участок с условным номером 41:09:0010114:3226:13</b>		
<b>№ точки</b>		
<b>X</b>		
<b>Y</b>		
101	929203,02	1655523,21
102	929219,03	1655548,16
103	929182,79	1655573,19
104	929170,63	1655546,21
101	929203,02	1655523,21
<b>Земельный участок с условным номером 41:09:0010114:3226:14</b>		
<b>№ точки</b>		
<b>X</b>		
<b>Y</b>		
105	929219,03	1655548,16
106	929234,11	1655573,95
107	929192,44	1655600,56
108	929182,79	1655573,19
105	929219,03	1655548,16
<b>Земельный участок с условным номером 41:09:0010114:3226:15</b>		
<b>№ точки</b>		
<b>X</b>		
<b>Y</b>		
109	929170,63	1655546,21

110	929182,79	1655573,19
111	929147,06	1655593,21
112	929138,73	1655564,56
109	929170,63	1655546,21
<b>Земельный участок с условным номером 41:09:0010114:3226:16</b>		
<b>№ точки</b>		
<b>X</b>		
<b>Y</b>		
113	929182,79	1655573,19
114	929192,44	1655600,56
115	929155,74	1655622,74
116	929147,06	1655593,21
113	929182,79	1655573,19
<b>Земельный участок с условным номером 41:09:0010114:3226:17</b>		
<b>№ точки</b>		
<b>X</b>		
<b>Y</b>		
121	929347,55	1655262,12
122	929372,94	1655330,6
123	929347,16	1655365,73
124	929310,8	1655408,41
125	929276,18	1655443,49
126	929238,62	1655477,53
127	929174,21	1655526,17
128	929159,5	1655535,87
129	929129,17	1655554,18
130	929117,22	1655509,08
131	929120	1655506,95
132	929124,34	1655523,36
133	929168,57	1655510,41
134	929159,52	1655476,75
135	929242,68	1655454,36
136	929223,16	1655381,83
137	929254,22	1655370,17
138	929302,82	1655357,17
139	929291,01	1655321,16
140	929280,11	1655280,3
121	929347,55	1655262,12
<b>Земельный участок с условным номером 41:09:0010114:3226:18</b>		
<b>№ точки</b>		
<b>X</b>		
<b>Y</b>		
141	929159,52	1655476,75
142	929168,57	1655510,41
143	929124,34	1655523,36
144	929120	1655506,95
141	929159,52	1655476,75
<b>Земельный участок с условным номером 41:09:0010114:3226:19</b>		
<b>№ точки</b>		
<b>X</b>		
<b>Y</b>		
145	929411,43	1655434,41
146	929420,04	1655457,6
147	929435,78	1655502,22
148	929456,75	1655561,67
149	929165,1	1655679,22
150	929153,79	1655640,36
151	929189,08	1655620,81
152	929264,98	1655571,08
153	929318,74	1655529,71
154	929374,38	1655476,02
145	929411,43	1655434,41
<b>Земельный участок с условным номером 41:09:0010114:3226:20</b>		
<b>№ точки</b>		
<b>X</b>		
<b>Y</b>		
155	929113,72	1655540,74
156	929117,3	1655549,49
157	929077,77	1655559,04
158	929075,84	1655549,72
155	929113,72	1655540,74
<b>Земельный участок с условным номером 41:09:0010114:3226:21</b>		
<b>№ точки</b>		
<b>X</b>		
<b>Y</b>		
159	929123,44	1655573,28
160	929148,96	1655661,86
161	929133,69	1655666,61
162	929108,06	1655577,88
159	929123,44	1655573,28
<b>Земельный участок с условным номером 41:09:0010114:3226:22</b>		
<b>№ точки</b>		
<b>X</b>		
<b>Y</b>		
163	929109,45	1655603,32
164	929109,85	1655604,38
165	929119,05	1655636,76
166	929119,36	1655637,91
167	929118,46	1655639,82
168	929117,07	1655640,74
169	929115,56	1655641,01
170	929114,1	1655640,57
171	929112,87	1655639,46
172	929110,13	1655629,82
173	929103,18	1655605,61
174	929103,09	1655603,79
175	929103,84	1655602,73
176	929105,25	1655601,81
177	929106,8	1655601,42
178	929108,21	1655601,99
163	929109,45	1655603,32
<b>Земельный участок с условным номером 41:09:0010114:3226:23</b>		
<b>№ точки</b>		
<b>X</b>		
<b>Y</b>		
179	929110,71	1655560,12
180	929114,34	1655560,1
181	929114,34	1655560,1
182	929116,11	1655560,89
183	929117,49	1655563,45
184	929117,78	1655565,81
185	929116,51	1655568,96
186	929115,03	1655570,43
187	929111,3	1655571,81



344	928867.05	1655659.9
345	928865.18	1655658.89
346	928855.25	1655625.19
347	928855.25	1655622.31
348	928857.67	1655620.18
342	928907.08	1655608.47
<b>Земельный участок с условным номером 41:09:0010114:3226:36</b>		
<b>№ точки</b>		
	<b>X</b>	<b>Y</b>
349	928895.31	1655657.27
350	928909.66	1655707.28
351	928909.71	1655709.85
352	928908.4	1655712.24
353	928906.18	1655713.53
354	928866.66	1655724.82
355	928864.62	1655724.78
356	928863.06	1655724.26
357	928861.14	1655722.19
358	928847.28	1655674.01
359	928847.83	1655670.67
360	928849.58	1655668.87
361	928850.83	1655668.25
362	928892.28	1655656.43
363	928894.19	1655656.48
349	928895.31	1655657.27
<b>Земельный участок с условным номером 41:09:0010114:3226:37</b>		
<b>№ точки</b>		
	<b>X</b>	<b>Y</b>
364	928843.82	1655674.35
365	928857.61	1655723.63
366	928857.6	1655724.83
367	928856.9	1655726.59
368	928854.03	1655728.85
369	928823.64	1655737.25
370	928822.03	1655737.15
371	928819.12	1655735.19
372	928804.83	1655685.57
373	928805.73	1655682.51
374	928808.15	1655680.34
375	928838.79	1655671.78
376	928842.16	1655672.59
364	928843.82	1655674.35
<b>Земельный участок с условным номером 41:09:0010114:3226:38</b>		
<b>№ точки</b>		
	<b>X</b>	<b>Y</b>
377	928791.24	1655657.27
378	928825.74	1655777.56
379	928815.49	1655780.42
380	928781.04	1655660.26
377	928791.24	1655657.27
<b>Земельный участок с условным номером 41:09:0010114:3226:39</b>		
<b>№ точки</b>		
	<b>X</b>	<b>Y</b>
381	928848.1	1655622.45
382	928850.03	1655623.56
383	928851.83	1655626.23
384	928860.68	1655656.96
385	928860.6	1655659.63
386	928859.29	1655661.8
387	928857.09	1655663.11
388	928807.1	1655677.42
389	928804.71	1655677.35
390	928802	1655675.35
391	928794.58	1655650.62
392	928782.47	1655654.17
393	928778.28	1655653.39
394	928775.96	1655650.68
395	928774.61	1655645.96
396	928774.55	1655643.2
397	928775.4	1655641.17
398	928776.45	1655639.96
399	928777.75	1655639.14
381	928848.1	1655622.45
<b>Земельный участок с условным номером 41:09:0010114:3226:40</b>		
<b>№ точки</b>		
	<b>X</b>	<b>Y</b>
400	928838.39	1655576.88
401	928840.39	1655583.91
402	928843.63	1655597.96
403	928847.49	1655614.62
404	928803.88	1655625.2
405	928794.23	1655588.01
400	928838.39	1655576.88
<b>Земельный участок с условным номером 41:09:0010114:3226:41</b>		
<b>№ точки</b>		
	<b>X</b>	<b>Y</b>
406	928828.86	1655543.36
407	928838.39	1655576.88
408	928794.23	1655588.01
409	928803.88	1655625.2
410	928765.85	1655634.35
411	928747.76	1655566.33
406	928828.86	1655543.36
<b>Земельный участок с условным номером 41:09:0010114:3226:42</b>		
<b>№ точки</b>		
	<b>X</b>	<b>Y</b>
412	928815.78	1655497.38
413	928828.86	1655543.36
414	928747.76	1655566.33
415	928744.78	1655555.12
416	928735.27	1655519.36
412	928815.78	1655497.38
<b>Земельный участок с условным номером 41:09:0010114:3226:43</b>		
<b>№ точки</b>		
	<b>X</b>	<b>Y</b>
417	928802.38	1655450.3

418	928812.47	1655485.72
419	928815.78	1655497.38
420	928735.27	1655519.36
421	928722.59	1655471.67
422	928731.64	1655468.69
423	928760.54	1655460.83
417	928802.38	1655450.3
<b>Земельный участок с условным номером 41:09:0010114:3226:44</b>		
<b>№ точки</b>		
	<b>X</b>	<b>Y</b>
424	929119.09	1655558.12
425	929123.44	1655573.28
426	929148.96	1655661.86
427	929155	1655683.29
428	928991.07	1655749.36
429	928933.13	1655772.71
430	928815.26	1655820.22
431	928767.75	1655641.52
432	928777.76	1655639.14
433	928848.1	1655622.45
434	928857.67	1655620.18
435	928907.05	1655608.47
436	928956.11	1655596.91
437	928966.75	1655594.4
438	929110.71	1655560.12
424	929119.09	1655558.12
<b>вкрапленный земельный участок</b>		
439	929113.72	1655540.74
440	929117.3	1655549.49
441	929077.77	1655559.04
442	929075.84	1655549.72
439	929113.72	1655540.74
443	929123.44	1655573.28
444	929148.96	1655661.86
445	929133.69	1655666.61
446	929108.06	1655577.88
443	929123.44	1655573.28
<b>вкрапленный земельный участок</b>		
447	929109.45	1655603.32
448	929109.85	1655604.38
449	929119.05	1655636.76
450	929119.36	1655637.91
451	929118.46	1655639.82
452	929117.07	1655640.74
453	929115.56	1655641.01
454	929114.1	1655640.57
455	929112.87	1655639.46
456	929110.13	1655629.82
457	929103.18	1655605.61
458	929103.09	1655603.79
459	929103.84	1655602.73
460	929105.25	1655601.81
461	929106.8	1655601.42
462	929108.21	1655601.99
447	929109.45	1655603.32
<b>вкрапленный земельный участок</b>		
463	929110.71	1655560.12
464	929114.34	1655560.1
465	929114.34	1655560.1
466	929116.11	1655560.89
467	929117.49	1655563.45
468	929117.78	1655565.81
469	929116.51	1655568.96
470	929115.03	1655570.43
471	929111.3	1655571.81
472	929101.36	1655574.57
473	929106.59	1655592.81
474	929106.7	1655594.8
475	929106.2	1655596.65
476	929104.88	1655598.19
477	929103.01	1655599.08
478	928997.9	1655629.22
479	928995.78	1655629.35
480	928993.84	1655628.72
481	928992.4	1655627.41
482	928991.56	1655625.71
483	928986.61	1655608.46
484	928973.29	1655612.24
485	928971.88	1655612.29
486	928970.05	1655611.77
487	928968.54	1655610.27
488	928965.12	1655599.51
489	928964.97	1655597.77
490	928965.63	1655595.79
491	928966.75	1655594.4
463	929110.71	1655560.12
<b>вкрапленный земельный участок</b>		
492	929100.47	1655609.1
493	929108.38	1655637.16
494	929108.59	1655639.05
495	929107.64	1655642.07
496	929105.63	1655643.75
497	929053.68	1655658.9
498	929051.87	1655658.83
499	929049.59	1655657.96
500	929048.15	1655656.54
501	929047	1655654.79
502	929039	1655626.67
503	929038.91	1655625.47
504	929039.11	1655623.88
505	929039.57	1655622.46
506	929040.56	1655621.04
507	929041.95	1655620.05
508	929049.35	1655604.97
509	929097.03	1655605.39
510	929098.98	1655606.68

492	929100,47	1655609,1
вкрапленный земельный участок		
511	928965,53	1655567,63
512	928969,89	1655585,28
513	928847,49	1655614,62
514	928843,63	1655597,96
511	928965,53	1655567,63
вкрапленный земельный участок		
515	928983,86	1655614,44
516	929008,34	1655701,54
517	928998,19	1655704,46
518	928973,29	1655617,39
515	928983,86	1655614,44
вкрапленный земельный участок		
519	928971,79	1655638,92
520	928981,67	1655674,36
521	928981,83	1655676,89
522	928980,41	1655679,18
523	928978,27	1655680,45
524	928936,21	1655692,77
525	928933,8	1655693,79
526	928919,43	1655706,6
527	928916,85	1655706,82
528	928914,2	1655705,43
529	928913,12	1655703,25
530	928900,56	1655659,51
531	928900,51	1655656,81
532	928901,82	1655654,49
533	928904,13	1655653,05
534	928965,41	1655635,34
535	928968,31	1655635,51
536	928970,37	1655636,78
519	928971,79	1655638,92
вкрапленный земельный участок		
537	928985,73	1655688,51
538	928997,71	1655730,96
539	928997,87	1655733,81
540	928996,61	1655736,96
541	928990,14	1655739,49
542	928987,46	1655738,38
543	928985,41	1655735,23
544	928950,71	1655749,43
545	928951,35	1655752,6
546	928950,22	1655755,04
547	928948,22	1655756,51
548	928922,58	1655766,81
549	928919,92	1655767,02
550	928917,44	1655765,91
551	928916,02	1655763,63
552	928855,88	1655780,75
553	928856,11	1655783,65
554	928854,96	1655786,39
555	928822,87	1655796,06
556	928818,53	1655794,61
557	928817,32	1655789,19
558	928818,65	1655786,65
559	928832,99	1655781,71
560	928821,9	1655744,92
561	928823,11	1655741,66
562	928824,79	1655740,57
563	928917,87	1655714,02
564	928938	1655696,65
565	928979,05	1655684,82
566	928982,26	1655684,73
567	928984,15	1655686,15
537	928985,73	1655688,51
вкрапленный земельный участок		
568	928985,41	1655735,23
569	928987,49	1655739,88
570	928952,58	1655754,16
571	928950,71	1655749,43
568	928985,41	1655735,23
вкрапленный земельный участок		
572	928989,03	1655745,09
573	928991,07	1655749,36
574	928933,13	1655772,71
575	928931,2	1655768
572	928989,03	1655745,09
вкрапленный земельный участок		
576	928907,08	1655608,47
577	928916,32	1655646,03
578	928867,05	1655659,9
579	928865,18	1655658,89
580	928855,25	1655625,19
581	928855,25	1655622,31
582	928857,67	1655620,18
576	928907,08	1655608,47
вкрапленный земельный участок		
583	928895,31	1655657,27
584	928909,66	1655707,28
585	928909,71	1655709,85
586	928908,4	1655712,24
587	928906,18	1655713,53
588	928866,66	1655724,82
589	928864,62	1655724,78
590	928863,06	1655724,26
591	928861,14	1655722,19
592	928847,28	1655674,01
593	928847,83	1655670,67
594	928849,58	1655668,87
595	928850,83	1655668,25
596	928892,28	1655656,43
597	928894,19	1655656,48
583	928895,31	1655657,27
вкрапленный земельный участок		
598	928843,82	1655674,35

599	928857,61	1655723,63
600	928857,6	1655724,83
601	928856,9	1655726,59
602	928854,03	1655728,85
603	928823,64	1655737,25
604	928822,03	1655737,15
605	928819,12	1655735,19
606	928804,83	1655685,57
607	928805,73	1655682,51
608	928808,15	1655680,34
609	928838,79	1655671,78
610	928842,16	1655672,59
598	928843,82	1655674,35
вкрапленный земельный участок		
611	928791,24	1655657,27
612	928825,74	1655777,56
613	928815,49	1655780,42
614	928781,04	1655660,26
611	928791,24	1655657,27
вкрапленный земельный участок		
615	928848,1	1655622,45
616	928850,03	1655623,56
617	928851,83	1655626,23
618	928860,68	1655656,96
619	928860,6	1655659,63
620	928859,29	1655661,8
621	928857,09	1655663,11
622	928807,1	1655677,42
623	928804,71	1655677,35
624	928802	1655675,35
625	928794,58	1655650,62
626	928782,47	1655654,17
627	928778,28	1655653,39
628	928775,96	1655650,68
629	928774,61	1655645,96
630	928774,55	1655643,2
631	928775,4	1655641,17
632	928776,45	1655639,96
633	928777,75	1655639,14
615	928848,1	1655622,45
<b>Земельные участки, образуемые путем раздела земельного участка с кадастровым номером 41:09:0010114:10</b>		
<b>Земельный участок с условным номером 41:09:0010114:10:1</b>		
№ точки	X	Y
1	928894,69	1655462,95
2	928900,45	1655485,41
3	928907,34	1655566,64
4	928879,4	1655467,18
1	928894,69	1655462,95
<b>Земельный участок с условным номером 41:09:0010114:10:2</b>		
№ точки	X	Y
1	928876,74	1655452,27
2	928880,43	1655465,47
3	928894,69	1655462,95
4	928879,4	1655467,18
5	928850,04	1655475,32
6	928845,88	1655459,22
1	928876,74	1655452,27

Таблица 8

<b>Земельный участок, образуемый путем объединения земельного участка с условным номером 257 с землями государственной собственности 41:09:0010114:16</b>		
<b>Земельный участок с условным номером 260</b>		
№ точки	X	Y
1	928665,49	1655242,64
2	928674,37	1655272,69
3	928656,74	1655278,23
4	928648,58	1655251,4
5	928647,52	1655248,19
1	928665,49	1655242,64
<b>Земельный участок, образуемый путем объединения земельных участков с условными номерами 258 и 41:09:0010114:3226:1</b>		
№ точки	X (м)	Y (м)
1	928598,31	1655027,30
2	928607,34	1655026,41
3	928638,89	1655020,26
4	928734,18	1654993,21
5	928758,69	1654986,25
6	928757,61	1654982,70
7	928761,83	1654981,76
8	928773,50	1654978,86
9	928774,40	1654981,80
10	928838,53	1654963,58
11	928822,29	1654912,93
12	928826,97	1654911,50
13	928846,71	1654959,83
14	928850,62	1654960,19
15	928913,80	1654944,00
16	928912,90	1654940,37
17	928944,89	1654933,45
18	928948,68	1654943,82
19	928957,97	1654951,32
20	928963,73	1654956,46
21	928971,98	1654971,98
22	929002,20	1655083,81
23	929024,04	1655163,42
24	929053,64	1655273,32
25	929060,71	1655300,69
26	929207,10	1655268,86

27	929290,59	1655247,85	133	928957,24	1655381,71
28	929319,88	1655240,67	134	928949,81	1655354,16
29	929323,18	1655254,40	135	928948,06	1655351,24
30	929064,01	1655313,67	136	928945,88	1655348,01
31	929070,84	1655331,37	137	928943,16	1655344,97
32	929069,81	1655334,10	138	928935,94	1655348,14
33	929081,88	1655378,88	139	928919,30	1655353,36
34	929085,77	1655384,29	140	928807,74	1655386,49
35	929092,23	1655387,00	141	928731,75	1655407,25
36	929098,91	1655386,25	142	928716,11	1655410,34
37	929138,52	1655376,28	143	928709,67	1655409,44
38	929153,73	1655372,21	144	928722,59	1655471,67
39	929153,73	1655380,16	145	928735,27	1655519,36
40	929150,43	1655380,46	146	928744,78	1655555,12
41	929089,15	1655395,30	147	928758,14	1655605,39
42	929117,22	1655509,08	148	928773,00	1655661,28
43	929129,17	1655554,18	149	928781,91	1655694,79
44	929159,50	1655535,87	150	928799,38	1655760,48
45	929174,21	1655526,17	151	928801,74	1655769,38
46	929238,62	1655477,53	152	928815,26	1655820,22
47	929276,18	1655443,49	153	928801,40	1655826,16
48	929310,80	1655408,41	154	928733,79	1655568,41
49	929347,16	1655365,73	155	928729,61	1655548,64
50	929372,94	1655330,60	156	928719,17	1655499,35
51	929378,00	1655344,22	157	928713,65	1655476,80
52	929345,01	1655385,29	158	928703,10	1655435,72
53	929320,29	1655416,05	159	928690,55	1655393,36
54	929294,20	1655445,56	160	928688,46	1655390,62
55	929264,44	1655472,65	161	928680,44	1655372,64
56	929234,67	1655499,31	162	928667,11	1655334,39
57	929203,00	1655523,21	163	928656,47	1655304,02
58	929170,63	1655546,21	164	928652,13	1655291,38
59	929138,73	1655564,56	165	928641,16	1655257,62
60	929147,06	1655593,21	166	928634,76	1655236,50
61	929155,74	1655622,74	167	928605,19	1655130,04
62	929192,44	1655600,56	168	928592,26	1655078,08
63	929234,11	1655573,95	169	928581,69	1655030,05
64	929267,97	1655546,91	1	928598,31	1655027,30
65	929302,44	1655519,64	вкрапленный земельный участок		
66	929336,62	1655487,73	170	928965,51	1654973,42
67	929363,30	1655458,67	171	928983,39	1655038,39
68	929389,74	1655428,50	172	928994,65	1655079,32
69	929395,27	1655432,85	173	928993,46	1655081,88
70	929405,86	1655419,35	174	928991,37	1655083,01
71	929411,43	1655434,41	175	928962,35	1655090,17
72	929374,38	1655476,02	176	928951	1655046,84
73	929318,74	1655529,71	177	928938,88	1655000,63
74	929264,98	1655571,08	178	928929,37	1654966,17
75	929203,57	1655612,11	179	928927,14	1654966,66
76	929189,08	1655620,81	180	928939,31	1655011,58
77	929153,79	1655640,36	181	928948,85	1655047,62
78	929165,10	1655679,22	182	928958,77	1655091,04
79	929155,00	1655683,29	183	928918,84	1655100,93
80	929148,96	1655661,86	184	928915,36	1655098,3
81	929123,44	1655573,28	185	928908,49	1655071,61
82	929119,09	1655558,12	186	928879,4	1654963,06
83	929110,71	1655560,12	187	928879,77	1654960,86
84	928966,75	1655594,40	188	928880,64	1654958,84
85	928956,11	1655596,91	189	928928,43	1654946,91
86	928907,05	1655608,47	190	928945,59	1654949,27
87	928857,67	1655620,18	191	928957,55	1654959,28
88	928848,10	1655622,45	192	928958,79	1654960,32
89	928777,75	1655639,14	170	928965,51	1654973,42
90	928767,75	1655641,52	вкрапленный земельный участок		
91	928765,84	1655634,36	193	928998,64	1655091,36
92	928803,88	1655625,20	194	929016,32	1655157,8
93	928847,49	1655614,62	195	929015,32	1655161,21
94	928969,89	1655585,28	196	929012,43	1655163,21
95	929005,61	1655576,47	197	928990,64	1655167,88
96	929077,77	1655559,04	198	928977,53	1655171,66
97	929117,30	1655549,49	199	928974,64	1655169,22
98	929113,72	1655540,74	200	928963,08	1655123,84
99	929107,70	1655516,35	201	928969,97	1655114,5
100	929109,34	1655515,09	202	928967,75	1655104,71
101	929106,01	1655502,01	203	928957,74	1655107,61
102	929099,74	1655479,41	204	928955,96	1655101,38
103	929092,11	1655448,65	205	928957,08	1655097,82
104	929081,04	1655401,00	206	928991,75	1655090,48
105	929079,92	1655401,27	193	928998,64	1655091,36
106	929078,51	1655395,97	вкрапленный земельный участок		
107	929069,29	1655359,72	207	929023,11	1655182,8
108	929058,96	1655319,67	208	929046,4	1655270,23
109	929049,47	1655314,90	209	929040,96	1655274,42
110	928953,75	1655342,55	210	929024,04	1655279,01
111	928954,12	1655353,57	211	928998,57	1655286,67
112	928953,90	1655356,22	212	928996,25	1655286,65
113	928958,24	1655372,60	213	928994,29	1655286,14
114	928962,24	1655382,23	214	928992,31	1655285,13
115	928976,74	1655382,79	215	928990,65	1655283,71
116	928997,94	1655383,73	216	928987,79	1655283,36
117	929042,93	1655372,51	217	928985,09	1655283,62
118	929048,32	1655392,31	218	928970,96	1655287,51
119	929035,80	1655395,05	219	928963,54	1655258,64
120	929038,48	1655406,36	220	928983,79	1655253,17
121	929025,27	1655409,82	221	928990,56	1655259,68
122	929023,37	1655402,19	222	929003,62	1655256,43
123	928976,82	1655413,32	223	929000,47	1655244,17
124	928972,69	1655423,65	224	928948,85	1655257,89
125	928980,31	1655449,88	225	928966,4	1655329,03
126	929045,92	1655433,51	226	928965,19	1655331,61
127	929063,16	1655441,69	227	928951,71	1655335,09
128	929064,77	1655447,76	228	928946,42	1655322,98
129	929047,76	1655438,97	229	928935,22	1655307,68
130	928981,70	1655455,23	230	928929,56	1655289,2
131	928977,21	1655456,33	231	928917,07	1655240,37
132	928961,47	1655397,36	232	928916,29	1655237,54

233	928905.45	1655197.6
234	929004.34	1655172.12
235	929008.72	1655187.16
207	929023.11	1655182.8
вкрапленный земельный участок		
236	929049.52	1655280.81
237	929052.67	1655293.06
238	929053.26	1655294.97
239	929053.49	1655297.4
240	929053.22	1655299.83
241	929052.33	1655302.11
242	929051.01	1655304.15
243	929049.25	1655305.94
244	929047.21	1655307.2
245	929044.89	1655308.08
246	928972.63	1655328.79
247	928971.7	1655328.56
248	928971.05	1655328.05
249	928970.53	1655327.26
250	928962.28	1655296.35
251	928964.4	1655294.33
252	928971.57	1655291.07
253	928985.65	1655287.16
254	928987.55	1655294
255	928988.78	1655293.67
256	929038.5	1655279.58
257	929045.68	1655278.35
236	929049.52	1655280.81
вкрапленный земельный участок		
258	928951.92	1655101.83
259	928969.92	1655167.67
260	928969.03	1655175.01
261	928934.13	1655183.02
262	928931.46	1655179.91
263	928920.35	1655139.64
264	928923.02	1655138.53
265	928922.79	1655136.97
266	928928.57	1655135.86
267	928923.68	1655118.07
268	928915.68	1655120.07
269	928913.01	1655110.73
270	928914.57	1655108.95
271	928948.78	1655100.28
272	928950.71	1655100.56
258	928951.92	1655101.83
вкрапленный земельный участок		
273	928908.99	1655111.62
274	928927.44	1655179.02
275	928926.77	1655185.03
276	928904.1	1655190.59
277	928888.76	1655130.08
278	928891.43	1655119.85
279	928900.67	1655113.89
273	928908.99	1655111.62
вкрапленный земельный участок		
280	928875.07	1654966.48
281	928875.75	1654969.2
282	928880.48	1654988.2
283	928878.73	1654991.52
284	928875.43	1654993.01
285	928821.65	1655008.11
286	928837.54	1655061.58
287	928834.28	1655069.06
288	928812.04	1655075.19
289	928805.09	1655077.1
290	928804.09	1655072.72
291	928808.31	1655071.02
292	928802.65	1655050.14
293	928798.13	1655051.59
294	928787.03	1655011.49
295	928785.42	1655012.11
296	928780.94	1654995.63
297	928780.5	1654993.46
298	928780.47	1654990.95
299	928780.93	1654988.68
300	928781.87	1654986.62
301	928868.78	1654962.1
302	928870.85	1654962.5
303	928872.66	1654963.47
304	928874.05	1654964.83
280	928875.07	1654966.48
вкрапленный земельный участок		
305	928884.57	1655006.08
306	928895.04	1655052.56
307	928889.73	1655056.99
308	928845.47	1655066.33
309	928843.5	1655065.94
310	928829.92	1655020.74
305	928884.57	1655006.08
вкрапленный земельный участок		
311	928901.29	1655069.16
312	928910.38	1655104.04
313	928873.02	1655114.23
314	928873.64	1655116.36
315	928878.42	1655118.63
316	928920.72	1655281.68
317	928917.86	1655282.54
318	928840.01	1655304.09
319	928833.93	1655305.77
320	928818.88	1655247.4
321	928783.79	1655093.23
322	928858.58	1655073.29
323	928860.83	1655081
311	928901.29	1655069.16
вкрапленный земельный участок		
324	929012.29	1655385.39

325	929017.1	1655399.76
326	928976.31	1655410.24
327	928967.89	1655406
328	928963.1	1655387.8
329	928999.01	1655388.01
324	929012.29	1655385.39
вкрапленный земельный участок		
330	928776.84	1654996.83
331	928779.72	1655007.39
332	928798.59	1655076.61
333	928797.92	1655079.22
334	928778.94	1655083.94
335	928775.8	1655083.77
336	928765.53	1655075.65
337	928760.12	1655068.83
338	928753.61	1655059.59
339	928748.98	1655040.13
340	928752.12	1655034.91
341	928756.69	1655033.36
342	928754.42	1655021.27
343	928744.51	1655023.67
344	928738.97	1655001.33
345	928738.88	1655000.09
346	928739.32	1654999.16
347	928740.38	1654998.31
348	928767.41	1654990.71
349	928769.87	1654991.04
350	928772.16	1654991.9
351	928773.94	1654993.11
352	928775.58	1654994.83
330	928776.84	1654996.83
вкрапленный земельный участок		
353	928735.27	1655004.02
354	928739.46	1655020.3
355	928750.19	1655061.9
356	928748.84	1655067.64
357	928725.98	1655073.14
358	928718.62	1655074.86
359	928717.1	1655073.69
360	928716.05	1655072.18
361	928715.42	1655070.49
362	928712.36	1655055.84
363	928713.3	1655053.33
364	928715.13	1655050.75
365	928716.68	1655048.96
366	928719.07	1655047.21
367	928715.98	1655035.57
368	928708.88	1655036.82
369	928704.07	1655014.63
370	928703.81	1655012.1
371	928704.55	1655009.63
372	928706.41	1655007.67
373	928708.37	1655006.74
374	928711.42	1655005.69
375	928728.35	1655001.2
376	928731.16	1655000.74
377	928733.75	1655001.6
353	928735.27	1655004.02
вкрапленный земельный участок		
378	928699.55	1655014.4
379	928702.96	1655028.14
380	928703.64	1655030.87
381	928711.05	1655071.43
382	928709.43	1655077
383	928689.05	1655082.29
384	928678.89	1655084.92
385	928675.46	1655084.65
386	928672.56	1655082.24
387	928666.98	1655062.14
388	928668.75	1655057.28
389	928672.96	1655054.49
390	928670.43	1655043.74
391	928662.49	1655045.91
392	928656.8	1655025.41
393	928657.08	1655023.07
394	928658.89	1655021.53
395	928695.65	1655011.05
396	928698.24	1655011.97
378	928699.55	1655014.4
вкрапленный земельный участок		
397	928653.13	1655028.86
398	928656.81	1655042.47
399	928666.36	1655077.8
400	928658.36	1655079.6
401	928658.47	1655086.69
402	928687.78	1655199.25
403	928687.13	1655203.76
404	928683.4	1655206.35
405	928668.48	1655210.15
406	928654.68	1655211.38
407	928641.06	1655214.64
408	928635.38	1655191.34
409	928623.82	1655167.96
410	928604.11	1655092.08
411	928593.36	1655049.87
412	928595.56	1655036.74
413	928603.07	1655034
414	928621.82	1655030.66
415	928649.17	1655024.29
397	928653.13	1655028.86
вкрапленный земельный участок		
416	928759.54	1655074.94
417	928762.1	1655084.47
418	928787.11	1655179.03
419	928696.25	1655203.58
420	928693.84	1655205.57

421	928667.2	1655108.83
422	928666.89	1655100.34
423	928670.69	1655091.17
424	928740.17	1655073.37
425	928748.55	1655071.24
426	928752.71	1655071.99
427	928755.75	1655073.85
416	928759.54	1655074.94
вкрапленный земельный участок		
428	928776.53	1655186.47
429	928778.92	1655195.58
430	928779.39	1655197.41
431	928786.67	1655195.78
432	928803.39	1655257.09
433	928793.14	1655264.85
434	928780.51	1655264.7
435	928764.79	1655267.77
436	928755.87	1655270.11
437	928752.54	1655271.7
438	928741.38	1655274.64
439	928722.39	1655279.65
440	928718.07	1655279.06
441	928715.15	1655275.81
442	928704.96	1655238.66
443	928708.33	1655233.36
444	928747.24	1655222.93
445	928752.87	1655227.06
446	928762.57	1655224.43
447	928760.21	1655213.72
448	928698.01	1655230.63
449	928713.04	1655281.81
450	928708.33	1655288.55
451	928690.22	1655291.74
452	928661.93	1655291.42
453	928660.49	1655291.38
454	928659.15	1655291.03
455	928656.74	1655278.23
456	928648.58	1655251.4
457	928647.52	1655248.19
458	928640.22	1655229.35
459	928642.38	1655225.02
460	928644.46	1655223.11
461	928646.45	1655221.8
462	928669.13	1655215.09
463	928687.82	1655210.11
464	928692.35	1655208.91
465	928761.76	1655190.41
428	928776.53	1655186.47
вкрапленный земельный участок		
466	928809.91	1655289.7
467	928826.16	1655352.38
468	928829.8	1655366.37
469	928827.49	1655373.77
470	928803.13	1655380.42
471	928729.95	1655400.39
472	928716.59	1655401.87
473	928711.87	1655401.52
474	928701.6	1655395.61
475	928694.48	1655386.8
476	928687.25	1655370.44
477	928662.15	1655299.29
478	928668.17	1655296.86
479	928691.29	1655296.28
480	928709.05	1655293.48
481	928713.07	1655294.07
482	928715.37	1655297.42
483	928717.27	1655303.82
484	928734.36	1655361.39

## 2. Графические материалы

### 2.1. Чертеж межевания территории М 1:1000

На чертеже межевания территории отображаются:

- 1) границы планируемых существующих элементов планировочной структуры;
- 2) красные линии, утверждаемые в составе проекта межевания территории;
- 3) линии отступа от красных линий в целях определения мест допустимого размещения зданий, строений, сооружений;
- 4) границы образуемых и (или) изменяемых земельных участков, условные номера образуемых земельных участков, в том числе в отношении которых предполагаются их резервирование и (или) изъятие для государственных или муниципальных нужд;
- 5) границы зон действующих публичных сервитутов;
- 6) иные обозначения.

Согласно ст. 43 Градостроительный Кодекс Российской Федерации, материалы по обоснованию проекта межевания территории включают в себя чертежи, на которых отображаются:

- 1) границы существующих земельных участков;
- 2) границы зон с особыми условиями использования территорий;
- 3) местоположение существующих объектов капитального строительства;

485	928786.48	1655348.9
486	928791.57	1655347.67
487	928790.76	1655344.6
488	928785.82	1655346
489	928777.36	1655348.05
490	928746.17	1655355.62
491	928739.41	1655354.18
492	928734.69	1655348.78
493	928725.06	1655312.89
494	928718.73	1655291.95
495	928720.6	1655286.32
496	928724.23	1655283.94
497	928757.22	1655274.7
498	928766.14	1655272.36
499	928773.12	1655269.94
500	928784.62	1655268.81
501	928789	1655270.69
502	928793.03	1655285.82
503	928804.41	1655282.94
466	928809.91	1655289.7

Таблица 9

<b>Земельный участок, образуемый путем перераспределения земельного участка с условным номером 41:09:0010114:4204 с землями государственной собственности</b>		
<b>Земельный участок с условным номером 269</b>		
<b>№ точки</b>	<b>X</b>	<b>Y</b>
1	928858.58	1655073.29
2	928860.83	1655081
3	928863.09	1655080.34
4	928873.02	1655114.23
5	928873.64	1655116.36
6	928895.8	1655191.98
7	928812.69	1655211.92
8	928810.91	1655212.35
9	928783.79	1655093.23
1	928858.58	1655073.29
<b>Земельный участок, образуемый путем перераспределения земельного участка с условным номером 41:09:0010114:4205 с землями государственной собственности</b>		
<b>Земельный участок с условным номером 270</b>		
<b>№ точки</b>	<b>X</b>	<b>Y</b>
1	928895.8	1655191.98
2	928896.88	1655195.68
3	928920.56	1655281.79
4	928840.01	1655304.09
5	928833.93	1655305.77
6	928818.88	1655247.4
7	928810.91	1655212.35
8	928812.69	1655211.92
1	928895.8	1655191.98
<b>Земельный участок, образуемый путем перераспределения земельного участка с условным номером 41:09:0010114:10:2 с землями государственной собственности</b>		
<b>Земельный участок с условным номером 271</b>		
<b>№ точки</b>	<b>X</b>	<b>Y</b>
1	928886.25	1655442.92
2	928891	1655463.6
3	928894.69	1655462.95
4	928879.4	1655467.18
5	928850.04	1655475.32
6	928842.87	1655477.31
7	928836.1	1655451.15
8	928874.83	1655441.54
9	928875.46	1655445.12
1	928886.25	1655442.92

## 3. Материалы по обоснованию проекта межевания территории

### 3.1. Текстовая часть (Пояснительная записка)

Территория проектирования располагается в кадастровом квартале 41:09:0010114 Усть-Камчатского сельского поселения с учетом существующей застройки.

На проектируемой территории расположены ранее учтенные земельные участки и объекты капитального строительства. Информация о текущей кадастровой ситуации на местности отражена на основании кадастрового плана территории квартала 41:09:0010114.

В границах проектируемой территории отсутствуют особо охраняемые природные территории; территории объектов культурного наследия; лесничества, лесопарки, участки лесничества, лесные кварталы, лесотаксационные выделы или части лесотаксационных выделов.

### Графические материалы



Проект межевания территории в границах кадастрового квартала 4109/010/0114 населенного пункта г/пгт Усть-Камчатка Усть-Камчатского сельского поселения (п. Маши).  
 Чертеж межевания территории М:10000





Проект межевания территории в границах территории кадастрового квартала 41:09:0010114 населенного пункта п.Усть-Камчатск Усть-Камчатского сельского поселения (п. Новый).  
Чертеж межевания территории М.1:1000







Проект межевания территории в границах территории кадастрового квартала 41:09:0010114 населенного пункта п/д-Камчатка Усть-Камчатского сельского поселения (п. Новик).  
Чертеж межевания территории М.1:1000













Индивидуальный предприниматель Громов Юрий Васильевич

ИНН 410111019075

ОГРИП 319410100003540

**ПРОЕКТ МЕЖЕВАНИЯ ТЕРРИТОРИИ**

(внесение изменений)

в границах застроенной территории кадастрового квартала 41:09:0010114  
населенного пункта п. Усть-Камчатск Усть-Камчатского сельского поселения.

Исполнитель



ИП Громов Ю.В.

г. Петропавловск-Камчатский

2020г.

Приложение 1  
к Приказу Управления имущественных и земельных  
отношений  
администрации Усть-Камчатского муниципального района  
– МКУ  
№

**Информационное сообщение  
о проведении открытого аукциона в электронной  
форме по продаже муниципального имущества,  
находящегося в собственности Усть-Камчатского  
муниципального района  
(далее – информационное сообщение)**

1. Общие сведения

Настоящее информационное сообщение разработано в соответствии с Гражданским кодексом Российской Федерации, Федеральным законом от 21.12.2001 № 178-ФЗ «О приватизации государственного и муниципального имущества», Федеральным законом от 26.07.2006 № 135-ФЗ «О защите конкуренции», постановлением Правительства Российской Федерации от 27.08.2012 № 860 «Об организации и проведении продажи государственного или муниципального имущества в электронной форме», решением Соборания депутатов Усть-Камчатского сельского поселения от 26.12.2019 № 178-нд «О прогнозном плане (программе) приватизации муниципального имущества Усть-Камчатского сельского поселения на 2020 год» (с изменениями от 04.09.2020 № 195-нд).

**Оператор электронной площадки (далее – также Оператор, Акционерное общество «Российский аукционный дом»)** – юридическое лицо из числа юридических лиц, включенных в перечень операторов электронных площадок, утвержденный Правительством Российской Федерации в соответствии с Федеральным законом от 05.04.2013 № 44-ФЗ «О контрактной системе в сфере закупок товаров, работ, услуг для обеспечения государственных и муниципальных нужд» (далее – Федеральный закон о контрактной системе), соответствующее требованиям к технологическим, программным, лингвистическим, правовым и организационным средствам обеспечения пользования сайтом сети «Интернет», на котором будет проводиться продажа в электронной форме и осуществляющее функции по организации продажи объекта приватизации в электронной форме в соответствии с положениями ч.3 ст. 32.1 Федерального закона от 21.12.2001 № 178-ФЗ «О приватизации государственного и муниципального имущества» (далее – Федеральный закон о приватизации).

Оператор обеспечивает техническую возможность для подготовки и проведения торгов в электронной форме и привлекается Продавцом или Специализированной организацией в установленном порядке в целях организации и проведения продажи имущества в электронной форме.

**Заявитель** – любое юридическое лицо независимо от организационно-правовой формы, формы собственности, места нахождения и места происхождения капитала или любое физическое лицо, в том числе индивидуальный предприниматель, желающее пройти процедуру регистрации на электронной площадке.

**Пользователь электронной площадки (далее – Пользователь)** – любое юридическое лицо или физическое лицо, в том числе индивидуальный предприниматель, прошедшее процедуру регистрации на электронной площадке и имеющее соответствующую учётную запись, включающую в себя информацию о пользователе: имя Пользователя, пароль, персональные данные для доступа к личному пространству на электронной площадке («личный кабинет»), доступ к функционалу закрытой части в границах, необходимых для работы в рабочем разделе на электронной площадке.

**Претендент на участие в продаже (далее – Претендент)** – любое юридическое лицо независимо от организационно-правовой формы, формы собственности, места нахождения и места происхождения капитала или любое физическое лицо, в том числе индивидуальный предприниматель, зарегистрированное на электронной площадке, соответствующее требованиям к покупателям, установленным Федеральным законом о приватизации, претендую-

щее на участие в торгах по продаже государственного или муниципального имущества и принимающее на себя обязательства выполнять условия торгов в соответствии с требованиями законодательства Российской Федерации.

**Участник продажи (далее – Участник)** – любое юридическое лицо независимо от организационно-правовой формы, формы собственности, места нахождения и места происхождения капитала или любое физическое лицо, в том числе индивидуальный предприниматель, зарегистрированное на электронной площадке и допущенное Продавцом имущества или Специализированной организацией к участию в продаже государственного или муниципального имущества в соответствии с законодательством Российской Федерации.

**Продавец (далее – Продавец)** – лицо, определенное в соответствии с Федеральным законом о приватизации, а при продаже Имущества, находящегося в государственной собственности субъектов Российской Федерации или в муниципальной собственности, определенное в порядке, установленном законами и иными нормативными правовыми актами субъектов Российской Федерации или правовыми актами органов местного самоуправления.

**Собственник выставляемого на торги Имущества:** Усть-Камчатское сельское поселение Камчатского края.

**Основание проведения торгов** – Постановление администрации Усть-Камчатского муниципального района от 22.10.2020 № 607 «О приватизации муниципального имущества, находящегося в собственности Усть-Камчатского сельского поселения, и утверждении условий его приватизации».

**Продавец:** Управление имущественных и земельных отношений администрации Усть-Камчатского муниципального района – муниципальное казенное учреждение ИНН 4109001225. Сокращенное наименование: Управление ИЗО администрации УК МР. Место нахождения: 684415, Камчатский край, Усть-Камчатский муниципальный район, п. Усть-Камчатск, ул. 60 лет Октября, д. 24. Почтовый адрес: 684415, Камчатский край, Усть-Камчатский муниципальный район, п. Усть-Камчатск, ул. 60 лет Октября, д. 24. Телефон / факс: 8 (415-34) 2-08-44 / 2-00-85. Официальный сайт Усть-Камчатского муниципального района – <http://www.ust-kam.ru/>.

**Место проведения продажи Имущества:** электронная площадка, расположенная по адресу: <https://privatization.lot-online.ru/> (вкладка «Приватизация»).

С документацией по продаваемому Имуществу, условиями договора купли-продажи муниципального имущества можно ознакомиться на официальном сайте Российской Федерации в информационно-телекоммуникационной сети «Интернет» для размещения информации о проведении торгов [www.torgi.gov.ru](http://www.torgi.gov.ru), на сайте Оператора в сети «Интернет» (электронная площадка АО «РАД» по адресу: <https://privatization.lot-online.ru/> (вкладка «Приватизация»), на сайте Продавца <http://www.ust-kam.ru/>.

**Способ приватизации имущества:** продажа муниципального имущества на открытом аукционе в электронной форме.

**Форма подачи предложений о цене:** открытая.

**Объекты продажи:**

**Лот № 1:**

Здание котельная, площадью 248,0 кв.м, адрес: Камчатский край, Усть-Камчатский район, п. Усть-Камчатск, ул. Лесная, д. 76, кадастровый номер 41:09:0010113:237, с земельным участком, общей площадью 3820 кв.м, с кадастровым номером 41:09:0010113:68.

Начальная цена продажи: 481 000,00 (четыреста восемьдесят одна тысяча) рублей без учета НДС.

Цена первоначального предложения: 481 000,00 (четыреста восемьдесят одна тысяча) рублей.

Шаг аукциона 5 % от начальной цены продажи муниципального имущества, что составляет 24 050,00 (двадцать четыре тысячи пятьдесят) рублей.

Для участия в аукционе претендент вносит задаток в размере 20 % от начальной цены продажи имущества, что составляет 96 200,000 (девяносто шесть тысяч двести) рублей.

Срок внесения задатка: с 28 октября 2020 по 23 ноября 2020.

Сведения о предыдущих торгах по продаже имущества, объявленных в течение года, предшествующего его прода-

же: торги не проводились.

## 2. Условия и сроки платежа, необходимые реквизиты счетов.

2.1. Оплата приобретаемого имущества производится путем перечисления денежных средств на счет Продавца по следующим реквизитам: УФК по Камчатскому краю (Управление ИЗО администрации УК МР л/счет 04383250000) ИНН 4109001225, КПП 410901001, р/счет 40101810905070010003, Отделение Петропавловск-Камчатский г. Петропавловск-Камчатский, БИК 043002001, ОК-ТМО 30 619 401, ОГРН 1024101221253, КБК 666 114 02053 10 0000 410.

2.2. Оплата приобретаемого имущества производится путем перечисления денежных средств со дня заключения договора купли-продажи муниципального имущества, но не позднее 30 рабочих дней со дня заключения такого договора купли-продажи.

2.3. Передача имущества и оформление права собственности на него осуществляются в соответствии с законодательством Российской Федерации и договором купли-продажи имущества не позднее чем через 30 календарных дней после дня оплаты имущества.

## 3. Размер задатка, срок и порядок его внесения, необходимые реквизиты счетов.

3.1. Для участия в аукционе претендент вносит задаток в размере 20 % от начальной цены продажи муниципального имущества.

3.2. Задаток для участия в аукционе вносится в валюту Российской Федерации на счет Оператора по следующим реквизитам: Получатель – АО Российский акционерный дом» (ИНН 7838430413 / КПП 783801001), р/счет № 40702810055040010531 в Северо-Западном банке РФ ПАО Сбербанк г. Санкт-Петербург, корреспондентский счет № 30101810500000000653, БИК 044030653.

В платежном поручении в графе «назначение платежа» указывается: «Оплата задатка для участия в аукционе по продаже муниципального имущества, по Лоту № \_\_\_\_\_» (указать код лота на электронной площадке [www.lot-online.ru](http://www.lot-online.ru)).

Задаток вносится единым платежом. Документом, подтверждающим поступление задатка от Претендента, является выписка со счета, указанного в информационном сообщении о проведении продажи имущества.

3.3. Задаток должен поступить на счет, указанный в настоящем разделе: **до 27 ноября 2020**. В случае, не поступления, суммы задатка до дня определения участников аукциона на счет продавца, обязательства заявителя по внесению задатка считаются неисполненными.

3.4. Лицам, перечислившим задаток для участия в продаже муниципального имущества на аукционе, денежные средства возвращаются в следующем порядке:

а) участникам, за исключением победителя, - в течение 5 календарных дней со дня подведения итогов продажи имущества;

б) претендентам, не допущенным к участию в продаже имущества, - в течение 5 календарных дней со дня подписания протокола о признании претендентов участниками;

Задаток победителя продажи муниципального имущества засчитывается в счет оплаты приобретаемого имущества и подлежит перечислению в установленном порядке в бюджет Усть-Камчатского сельского поселения в течение 5 календарных дней со дня истечения срока, установленного для заключения договора купли-продажи имущества.

В случае отзыва претендентом заявки, поступивший от претендента задаток подлежит возврату в течение 5 календарных дней со дня поступления уведомления об отзыве заявки.

В случае отзыва претендентом заявки позднее дня окончания приема заявок задаток возвращается в порядке, установленном для претендентов, не допущенных к участию в продаже имущества.

При уклонении или отказе победителя от заключения в установленный срок договора купли-продажи имущества результаты аукциона аннулируются Продавцом, победитель утрачивает право на заключение указанного договора, задаток ему не возвращается.

Ответственность Покупателя в случае его отказа или

уклонения от оплаты имущества в установленные сроки предусматривается в соответствии с законодательством Российской Федерации в договоре купли-продажи имущества, задаток ему не возвращается.

3.5. Информационное сообщение о проведении аукциона является публичной офертой для заключения договора о задатке в соответствии со статьей 437 Гражданского кодекса Российской Федерации, а подача претендентом заявки и перечисление задатка являются акцептом такой оферты, после чего договор о задатке считается заключенным в письменной форме.

## 4. Место, даты начала и окончания подачи заявок, определения участников и проведения аукциона

4.1. Место подачи (приема) Заявок и подведения итогов аукциона: электронная торговая площадка [www.lot-online.ru](http://www.lot-online.ru).

4.2. Дата и время начала подачи (приема): 28 октября 2020 в 00:00 часов;

Подача Заявок осуществляется круглосуточно.

4.3. Дата и время окончания подачи (приема): 23 ноября 2020 в 23:00 часов.

4.4. Дата и время определения Участников: 27 ноября 2020 в 00:00 часов.

4.5. Дата, время и срок проведения аукциона: 02 декабря 2020 в 10:00 часов и до последнего предложения Участников.

(Указанное в настоящем информационном сообщении время – Московское, при исчислении сроков, указанных в настоящем информационном сообщении, принимается время сервера электронной торговой площадки - Московское).

## 5. Срок и порядок регистрации на электронной площадке

5.1. Для обеспечения доступа к участию в электронном аукционе Претендентам необходимо пройти процедуру регистрации в соответствии с Регламентом электронной площадки Оператора.

5.2. Дата и время регистрации на электронной площадке Претендентов на участие в аукционе осуществляется ежедневно, круглосуточно, но не позднее даты и времени окончания подачи (приема) Заявок.

5.3. Регистрация на электронной площадке осуществляется без взимания платы.

5.4. Регистрации на электронной площадке подлежат Претенденты, ранее не зарегистрированные на электронной площадке или регистрация которых, на электронной площадке была ими прекращена.

5.5. Регистрация на электронной площадке проводится в соответствии с Регламентом электронной площадки.

## 6. Порядок подачи (приема) и отзыва заявок

6.1. Прием заявок и прилагаемых к ним документов начинается с даты и времени, указанных в информационном сообщении о проведении продажи имущества, осуществляется в сроки, установленные в информационном сообщении.

6.2. Для участия в продаже имущества на аукционе Претенденты перечисляют задаток в размере 20 процентов начальной цены продажи имущества в счет обеспечения оплаты приобретаемого имущества на счет, указанный в разделе 3 настоящего информационного сообщения, и заполняют размещенную в открытой части электронной площадки форму заявки с приложением электронных документов в соответствии с перечнем, приведенным в информационном сообщении о проведении аукциона.

6.3. Заявка (приложение № 1 и № 2 к информационному сообщению) подается путем заполнения ее электронной формы, размещенной в открытой для доступа неограниченного круга лиц части электронной площадки (далее - открытая часть электронной площадки), с приложением электронных образов документов, предусмотренных Федеральным законом от 21 декабря 2001 г. № 178-ФЗ «О приватизации государственного и муниципального имущества».

6.4. Одно лицо имеет право подать только одну заявку.

6.5. При приеме заявок от Претендентов Оператор продаж обеспечивает:

- регистрацию заявок и прилагаемых к ним документов в электронном журнале. Каждой заявке присваивается номер с указанием даты и времени приема;

- конфиденциальность данных о Претендентах и Участниках, за исключением случая направления электронных документов Продавцу в порядке, установленном Постановлением Правительства Российской Федерации от 27 августа 2012 г. № 860 «Об организации и проведении продажи государственного или муниципального имущества в электронной форме».

6.6. В течение одного часа со времени поступления заявки Оператор сообщает претенденту о ее поступлении путем направления уведомления с приложением электронных копий зарегистрированной заявки и прилагаемых к ней документов.

6.7. Заявки с прилагаемыми к ним документами, поданные с нарушением установленного срока, на электронной площадке не регистрируются.

6.8. Претендент вправе не позднее дня окончания приема заявок отозвать заявку путем направления уведомления об отзыве заявки на электронную площадку.

6.9. В случае отзыва Претендентом заявки, уведомление об отзыве заявки вместе с заявкой в течение одного часа поступает в «личный кабинет» Продавца, о чем Претенденту направляется соответствующее уведомление.

6.10. Все подаваемые Претендентом документы не должны иметь неоговоренных исправлений. Все исправления должны быть надлежащим образом заверены. Печати и подписи, а также реквизиты и текст оригиналов и копий документов должны быть четкими и читаемыми. Подписи на документах должны быть расшифрованы (указывается должность, фамилия и инициалы подписавшего лица).

#### 7. Перечень документов, предоставляемых участником продажи и требования к их оформлению.

7.1. Одновременно с заявкой на участие в аукционе Претенденты представляют следующие документы в форме электронных документов либо электронных образов документов (документов на бумажном носителе, преобразованных в электронную форму путем сканирования с сохранением их реквизитов), заверенных электронной подписью:

##### юридические лица:

- заверенные копии учредительных документов;
- документ, содержащий сведения о доле Российской Федерации, субъекта Российской Федерации или муниципального образования в уставном капитале юридического лица (реестр владельцев акций либо выписка из него или заверенное печатью юридического лица (при наличии печати) и подписанное его руководителем письмо);
- документ, который подтверждает полномочия руководителя юридического лица на осуществление действий от имени юридического лица (копия решения о назначении этого лица или о его избрании) и в соответствии с которым руководитель юридического лица обладает правом действовать от имени юридического лица без доверенности;

##### физические лица:

- документ, удостоверяющий личность, или представляют копии всех его листов.

7.2. В случае, если от имени Претендента действует его представитель по доверенности, к заявке должна быть приложена доверенность на осуществление действий от имени Претендента, оформленная в установленном порядке, или нотариально заверенная копия такой доверенности.

В случае, если доверенность на осуществление действий от имени Претендента подписана лицом, уполномоченным руководителем юридического лица, заявка должна содержать также документ, подтверждающий полномочия этого лица.

7.3. Опись представленных документов, подписанная Претендентом или его уполномоченным представителем.

7.4. Документы, представляемые иностранными лицами, должны быть легализованы в установленном порядке и иметь нотариально заверенный перевод на русский язык.

7.5. Указанные документы (в том числе копии документов) в части их оформления, заверения и содержания должны соответствовать требованиям законодательства Российской Федерации и настоящего информационного сообщения.

7.6. Заявки подаются одновременно с полным комплек-

том документов, установленным в настоящем информационном сообщении.

7.7. Электронные образы документов должны быть направлены после подписания электронной подписью Претендента или его представителя. Наличие электронной подписи Претендента (уполномоченного представителя) означает, что документы и сведения, поданные в форме электронных документов, направлены от имени соответственно Претендента, участника аукциона, Оператора, Продавца и отправитель несет ответственность за подлинность и достоверность таких документов и сведений.

Документооборот между Претендентами, участниками, Оператором и Продавцом осуществляется через электронную площадку в форме электронных документов либо электронных образов документов (документов на бумажном носителе, преобразованных в электронно-цифровую форму путем сканирования с сохранением их реквизитов), заверенных электронной подписью Продавца, Претендента или участника либо лица, имеющего право действовать от имени соответственно Продавца, претендента или участника.

Изменение заявки допускается только путем подачи Претендентом новой заявки в сроки, установленные в информационном сообщении о проведении аукциона в электронной форме, при этом первоначальная заявка должна быть отозвана.

#### 8. Срок заключения договора купли-продажи имущества.

8.1. Договор купли-продажи имущества заключается между Продавцом и Победителем аукциона в установленном законом порядке в течение 5 рабочих дней со дня подведения итогов аукциона.

8.2. Договор купли-продажи заключается с Победителем в форме электронного документа (приложение 3).

8.3. При уклонении или отказе победителя от заключения в установленный срок договора купли-продажи имущества результаты аукциона аннулируются Продавцом, победитель утрачивает право на заключение указанного договора, задаток ему не возвращается.

8.4. Ответственность покупателя в случае его отказа или уклонения от оплаты имущества в установленные сроки предусматривается в соответствии с законодательством Российской Федерации в договоре купли-продажи имущества, задаток ему не возвращается.

8.5. Задаток, перечисленный покупателем для участия в аукционе, засчитывается в счет оплаты имущества.

8.6. Факт оплаты имущества подтверждается выпиской со счета о поступлении средств в размере и сроки, указанные в договоре купли-продажи.

#### 9. Порядок ознакомления покупателей с иной информацией, условиями договора купли-продажи имущества.

9.1. Со дня приема заявок Претендент, желающий приобрести муниципальное имущество, имеет право на ознакомление с информацией о подлежащем приватизации имуществе.

9.2. Информация о проведении аукциона размещается на официальном сайте Российской Федерации в информационно-телекоммуникационной сети «Интернет» для размещения информации о проведении торгов [www.torgi.gov.ru](http://www.torgi.gov.ru), на сайте Оператора в сети «Интернет» (электронная площадка АО «РАД» по адресу: <https://privatization.lot-online.ru/> (вкладка «Приватизация»), на сайте Продавца <http://www.usf-kam.ru/>:

а) информационное сообщение о проведении продажи имущества;

б) форма заявки (приложение № 1 и № 2 к информационному сообщению);

в) проект договора купли-продажи имущества (приложение № 3);

г) иные сведения, предусмотренные Федеральным законом от 21 декабря 2001 № 178-ФЗ «О приватизации государственного и муниципального имущества».

9.3. С дополнительной информацией об участии в торгах, о порядке проведения торгов, с формой заявки, условиями договора купли-продажи Претенденты могут ознакомиться на сайте Оператора в сети «Интернет» (электронная площадка АО «РАД» по адресу: <https://privatization.lot-online.ru/> (вкладка «Приватизация») по телефону: 8-800-

777-57-57, на сайте Продавца <http://www.ust-kam.ru/> (вкладка Объявления).

9.4. Любое лицо независимо от регистрации на электронной площадке вправе направить на электронный адрес Оператора, указанный в информационном сообщении о проведении продажи имущества, запрос о разъяснении размещенной информации.

Такой запрос в режиме реального времени направляется в «личный кабинет» Продавца для рассмотрения при условии, что запрос поступил Продавцу не позднее 5 (пяти) рабочих дней до окончания подачи заявок.

В течение 2 (двух) рабочих дней со дня поступления запроса Продавец предоставляет Оператору для размещения в открытом доступе разъяснение с указанием предмета запроса, но без указания лица, от которого поступил запрос.

В случае направления запроса иностранными лицами такой запрос должен иметь перевод на русский язык.

10. Порядок отзыва заявок на участие в аукционе.

10.1. До признания претендента участником аукциона он имеет право посредством уведомления в письменной форме отозвать зарегистрированную заявку путем направления уведомления об отзыве заявки Оператору электронной площадки.

10.2. В случае отзыва претендентом в установленном порядке заявки до даты окончания приема заявок поступивший от претендента задаток подлежит возврату в срок не позднее чем 5 (пять) дней со дня поступления уведомления об отзыве заявки.

10.3. В случае отзыва претендентом заявки позднее даты окончания приема заявок задаток возвращается в течение 5 (пяти) дней с даты подведения итогов аукциона.

11. Перечень оснований отказа претенденту в участии в аукционе.

11.1. Покупателями муниципального имущества могут быть любые физические и юридические лица, за исключением:

- государственных и муниципальных унитарных предприятий, государственных и муниципальных учреждений;

- юридических лиц, в уставном капитале которых доля Российской Федерации, субъектов Российской Федерации и муниципальных образований превышает 25 процентов, кроме случаев, предусмотренных статьей 25 Федерального закона от 21.12.2001 № 178-ФЗ «О приватизации государственного и муниципального имущества»;

- юридических лиц, местом регистрации которых является государство или территория, включенные в утверждаемый Министерством финансов Российской Федерации перечень государств и территорий, предоставляющих льготный налоговый режим налогообложения и (или) не предусматривающих раскрытия и предоставления информации при проведении финансовых операций (офшорные зоны) (далее - офшорные компании);

Ограничения, установленные настоящим пунктом, не распространяются на собственников объектов недвижимости, не являющихся самовольными постройками и расположенных на относящихся к муниципальной собственности земельных участках, при приобретении указанными собственниками этих земельных участков.

11.2. Представлены не все документы в соответствии с перечнем, указанным в информационном сообщении (за исключением предложений о цене государственного или муниципального имущества на аукционе), или оформление указанных документов не соответствует законодательству Российской Федерации.

11.3. Заявка подана лицом, не уполномоченным претендентом на осуществление таких действий.

11.4. Не подтверждено поступление в установленный срок задатка на счета, указанные в информационном сообщении.

12. Порядок, срок рассмотрения заявок и признания претендентов участниками аукциона

12.1. В день определения участников, указанный в информационном сообщении о проведении аукциона, Оператор электронной площадки через «личный кабинет» продавца обеспечивает доступ продавца к поданным претен-

дентами заявкам и документам, а также к журналу приема заявок.

12.2. Продавец в день рассмотрения заявок и документов Претендентов и установления факта поступления задатка подписывает протокол о признании Претендентов участниками, в котором приводится перечень принятых заявок (с указанием имен (наименований) претендентов), перечень отозванных заявок, имена (наименования) претендентов, признанных участниками, а также имена (наименования) претендентов, которым было отказано в допуске к участию в аукционе, с указанием оснований отказа.

12.3. Не позднее следующего рабочего дня после дня подписания протокола о признании претендентов участниками всем претендентам, подавшим заявки, направляется уведомление о признании их участниками аукциона или об отказе в признании участниками аукциона с указанием оснований отказа.

12.4. Информация о Претендентах, не допущенных к участию в аукционе, размещается в открытой части электронной площадки Оператора на официальном сайте в сети «Интернет» для размещения информации о проведении торгов, определенном Правительством Российской Федерации, а также на сайте продавца в сети «Интернет» в срок не позднее рабочего дня, следующего за днем принятия указанного решения.

12.5. Претендент приобретает статус участника аукциона с момента оформления протокола о признании Претендентов участниками аукциона.

13. Порядок проведения аукциона и определения победителей.

13.1. Процедура аукциона проводится в день и время, указанные в информационном сообщении о проведении аукциона, путем последовательного повышения участниками начальной цены продажи на величину, равную либо кратную величине «шага аукциона».

«Шаг аукциона» устанавливается Продавцом в фиксированной сумме, составляющей не более 5 (пяти) процентов начальной цены продажи, и не изменяется в течение всего аукциона.

13.2. Во время проведения процедуры аукциона Оператор обеспечивает доступ участников к закрытой части электронной площадки и возможность представления ими предложений о цене имущества.

13.3. Со времени начала проведения процедуры аукциона Оператором размещается:

а) в открытой части электронной площадки - информация о начале проведения процедуры аукциона с указанием наименования имущества, начальной цены и текущего «шага аукциона»;

б) в закрытой части электронной площадки - помимо информации, указанной в открытой части электронной площадки, также предложения о цене имущества и время их поступления, величина повышения начальной цены («шаг аукциона»), время, оставшееся до окончания приема предложений о цене имущества.

13.4. В течение одного часа со времени начала проведения процедуры аукциона участникам предлагается заявить о приобретении имущества по начальной цене. В случае если в течение указанного времени:

а) поступило предложение о начальной цене имущества, то время для представления следующих предложений об увеличенной на «шаг аукциона» цене имущества продлевается на 10 минут со времени представления каждого следующего предложения. Если в течение 10 минут после представления последнего предложения о цене имущества следующее предложение не поступило, аукцион с помощью программно-аппаратных средств электронной площадки завершается;

б) не поступило ни одного предложения о начальной цене имущества, то аукцион с помощью программно-аппаратных средств электронной площадки завершается. В этом случае временем окончания представления предложений о цене имущества является время завершения аукциона.

13.5. При этом программными средствами электронной площадки обеспечивается:

а) исключение возможности подачи участником предложения о цене имущества, не соответствующего увеличе-

нию текущей цены на величину «шага аукциона»;

б) уведомление участника в случае, если предложение этого участника о цене имущества не может быть принято в связи с подачей аналогичного предложения ранее другим участником.

13.6. Победителем признается участник, предложивший наиболее высокую цену имущества.

13.7. Ход проведения процедуры аукциона фиксируется Оператором в электронном журнале, который направляется Продавцу в течение одного часа со времени завершения приема предложений о цене имущества для подведения итогов аукциона путем оформления протокола об итогах аукциона.

13.8. Протокол об итогах аукциона удостоверяет право победителя на заключение договора купли-продажи имущества, содержит фамилию, имя, отчество или наименование юридического лица - победителя аукциона, цену имущества, предложенную победителем, фамилию, имя, отчество или наименование юридического лица - участника продажи, который сделал предпоследнее предложение о цене такого имущества в ходе продажи, и подписывается Продавцом в течение одного часа с момента получения электронного журнала, но не позднее рабочего дня, следующего за днем подведения итогов аукциона.

13.9. Процедура аукциона считается завершённой со времени подписания Продавцом протокола об итогах аукциона.

13.10. Аукцион признается несостоявшимся в следующих случаях:

а) не было подано ни одной заявки на участие либо ни один из претендентов не признан участником;

б) принято решение о признании только одного претендента участником;

в) ни один из участников не сделал предложение о начальной цене имущества.

13.11. Решение о признании аукциона несостоявшимся оформляется протоколом.

13.12. В течение одного часа со времени подписания протокола об итогах аукциона победителю направляется уведомление о признании его победителем с приложением этого протокола, а также размещается в открытой части электронной площадки следующая информация:

а) наименование имущества и иные позволяющие его индивидуализировать сведения (спецификация лота);

б) цена сделки;

в) фамилия, имя, отчество физического лица или наименование юридического лица - победителя.

#### 14. Переход права собственности на муниципальное имущество

14.1. Передача имущества и оформление права собственности на него осуществляются в соответствии с законодательством Российской Федерации и договором купли-продажи имущества не позднее чем через 30 (тридцать) календарных дней после дня оплаты имущества.

14.2. Покупатель самостоятельно и за свой счет оформляет документы, необходимые для регистрации перехода права собственности на приобретаемое имущество к Покупателю на основании договора купли-продажи, в порядке, установленном законодательством Российской Федерации.

#### 15. Заключительные положения

Все вопросы, касающиеся проведения аукциона в электронной форме, не нашедшие отражения в настоящем информационном сообщении, регулируются законодательством Российской Федерации.

Утверждено  
Приказом Управления имущественных и земельных отношений администрации Усть-Камчатского муниципального района - МКУ  
от № \_\_\_\_\_

Приложение № 1  
к информационному сообщению

### ЭЛЕКТРОННАЯ ФОРМА ЗАЯВКИ на участие в открытом аукционе в электронной форме по продаже муниципального имущества (для физических лиц)

Претендент<sup>1</sup>:

Ф.И.О. \_\_\_\_\_

Данные документа, удостоверяющего личность (вид документа, серия, номер, когда и кем выдан)

\_\_\_\_\_

\_\_\_\_\_

Контактный телефон \_\_\_\_\_

Адрес, по которому направлять уведомления \_\_\_\_\_

\_\_\_\_\_

\_\_\_\_\_

Подавая настоящую заявку, Претендент изъявляет желание участвовать в процедуре продажи Имущества на открытом аукционе в электронной форме и приобрести:

\_\_\_\_\_

\_\_\_\_\_

\_\_\_\_\_

\_\_\_\_\_

\_\_\_\_\_

\_\_\_\_\_

\_\_\_\_\_

(указывается номер лота, наименование имущества, адрес местонахождения имущества)

С правилами проведения продажи Имущества ознакомлен. Дата и место проведения продажи Имущества мне известны.

В соответствии с Федеральным законом от 27.07.2006 № 152-ФЗ «О персональных данных» даю согласие Министерству имущественных и земельных отношений Камчатского края на обработку своих персональных данных (Приложение 1).

Обработка персональных данных осуществляется с соблюдением положений Конституции Российской Федерации, федеральных законов и иных нормативных правовых актов Российской Федерации в целях совершения процедур, связанных с приватизацией государственного имущества Камчатского края.

Претендент: \_\_\_\_\_ / \_\_\_\_\_

Подпись (ФИО)

« \_\_\_\_\_ » \_\_\_\_\_ 20\_\_ года

<sup>1</sup> В случае, если Претендент действует через доверенное лицо, то в полях «Ф.И.О.», «данные документа, удостоверяющего личность» указываются сведения как о претенденте, так и о представителе.

Приложение № 1 к Электронной форме заявки на участие в открытом аукционе в электронной форме по продаже муниципального имущества (для физических лиц)

**СОГЛАСИЕ  
на обработку персональных данных**

Я, \_\_\_\_\_,  
(фамилия, имя, отчество субъекта персональных данных)  
в соответствии с п. 4 ст. 9 Федерального закона от 27.07.2006 № 152-ФЗ "О персональных данных", зарегистрирован \_\_\_\_\_ по адресу: \_\_\_\_\_

\_\_\_\_\_, документ, удостоверяющий личность: \_\_\_\_\_

\_\_\_\_\_,  
(наименование документа, N, сведения о дате выдачи документа и выдавшем его органе)  
(Для представителя: \_\_\_\_\_)

\_\_\_\_\_,  
(фамилия, имя, отчество представителя субъекта персональных данных)  
зарегистрирован \_\_\_\_\_ по адресу: \_\_\_\_\_

\_\_\_\_\_, документ, удостоверяющий личность: \_\_\_\_\_

\_\_\_\_\_,  
(наименование документа, N, сведения о дате выдачи документа и выдавшем его органе)  
Доверенность от "\_\_\_\_\_" \_\_\_\_\_ г. N \_\_\_\_\_  
(или реквизиты иного документа, подтверждающего полномочия представителя))

в целях \_\_\_\_\_

\_\_\_\_\_,  
(указать цель обработки данных)  
даю согласие Управлению имущественных и земельных отношений администрации Усть-Камчатского муниципального района – муниципальному казенному учреждению \_\_\_\_\_

\_\_\_\_\_,  
(указать наименование или Ф.И.О. оператора, получающего согласие субъекта персональных данных)  
расположенному по адресу: 684415, Камчатский край, Усть-Камчатский район, п. Усть-Камчатск, ул. 60 лет Октября, дом 24,  
на обработку моих персональных данных, а именно: \_\_\_\_\_

\_\_\_\_\_,  
(указать перечень персональных данных, на обработку которых дается согласие субъекта персональных данных)

то есть на совершение действий, предусмотренных п. 3 ст. 3 Федерального закона от 27.07.2006 № 152-ФЗ «О персональных данных».

Настоящее согласие действует со дня его подписания до дня отзыва в письменной форме.

« \_\_\_\_\_ » \_\_\_\_\_ 20\_\_ года.

Субъект персональных данных: \_\_\_\_\_  
/  
(подпись) (Ф.И.О.)

Утверждено  
Приказ Управления имущественных и земельных отношений администрации Усть-Камчатского муниципального района - МКУ от № \_\_\_\_\_

Приложение № 2  
к информационному сообщению

**ЭЛЕКТРОННАЯ ФОРМА ЗАЯВКИ  
на участие в открытом аукционе в электронной форме  
по продаже муниципального имущества  
(для юридических лиц)**

Претендент: \_\_\_\_\_

Наименование \_\_\_\_\_

Номер, дата, место государственной регистрации \_\_\_\_\_

ИНН / КПП \_\_\_\_\_

Место нахождения \_\_\_\_\_

Банковские реквизиты \_\_\_\_\_

От имени претендента: \_\_\_\_\_

Ф.И.О. \_\_\_\_\_

Данные документа, удостоверяющего личность (вид документа, серия, номер, когда и кем выдан): \_\_\_\_\_

Основание \_\_\_\_\_

Контактный телефон \_\_\_\_\_

E-mail: \_\_\_\_\_

Подавая настоящую заявку, Претендент изъявляет желание участвовать в процедуре продажи Имущества на открытом аукционе в электронной форме и приобрести: \_\_\_\_\_

(указывается номер лота, наименование имущества, адрес местонахождения имущества)

С правилами проведения продажи ознакомлен. Дата и место проведения продажи мне известны.

От имени Претендента: \_\_\_\_\_

\_\_\_\_\_  
подпись ФИО

« \_\_\_\_\_ » \_\_\_\_\_ 20\_\_ года

Утверждено  
Приказ Управления имущественных и земельных отношений администрации Усть-Камчатского муниципального района - МКУ от № \_\_\_\_\_

Приложение № 3  
к информационному сообщению

### Договор купли-продажи муниципального имущества

п. Усть-Камчатск « \_\_\_\_\_ » \_\_\_\_\_ № \_\_\_\_\_

Усть-Камчатское сельское поселение в лице Управления имущественных и земельных отношений администрации Усть-Камчатского муниципального района - муниципального казенного учреждения в лице Руководителя

\_\_\_\_\_, действующего на основании Устава, именуемый в дальнейшем «Продавец», с одной стороны, и \_\_\_\_\_ в лице \_\_\_\_\_, действующего на основании \_\_\_\_\_, именуемый в дальнейшем «Покупатель», с другой стороны, совместно именуемые «Стороны», в соответствии с постановлением администрации Усть-Камчатского муниципального района от 22.10.2020 № 607 «О приватизации муниципального имущества, находящегося в собственности Усть-Камчатского сельского поселения, и утверждении условий его приватизации», согласно Протоколу № 2 от \_\_\_\_\_ об итогах открытого аукциона в электронной форме по продаже муниципального имущества, находящегося в собственности Усть-Камчатского сельского поселения, по процедуре № \_\_\_\_\_ заключили настоящий договор (далее – Договор) о нижеследующем.

#### 1. Предмет Договора

1.1. В соответствии с условиями настоящего Договора Продавец обязуется передать в собственность Покупателю, а Покупатель обязуется принять и оплатить следующее муниципальное имущество (далее по тексту – Имущество) по Лоту №:

\_\_\_\_\_  
\_\_\_\_\_  
\_\_\_\_\_  
\_\_\_\_\_

(указывается номер лота, код лота на электронной площадке [www.lot-online](http://www.lot-online), наименование имущества, адрес местонахождения имущества).

1.2. Имущество принадлежит Продавцу на праве собственности Усть-Камчатского сельского поселения.

1.3. Продавец гарантирует, что до заключения Договора объект продажи никому не продан, не заложен, в споре, под арестом и запретом не состоит и свободен от любых прав третьих лиц.

#### 2. Цена Договора и порядок расчетов

2.1. Цена Имущества определена по итогам торгов в электронной форме, состоявшихся \_\_\_\_\_ г. (Протокол № 2 от \_\_\_\_\_ об итогах открытого аукциона в электронной форме по продаже муниципального имущества, находящегося в собственности Усть-Камчатского муниципального района, по процедуре № \_\_\_\_\_) и составляет \_\_\_\_\_ (\_\_\_\_\_) рублей \_\_\_\_\_ копеек без учета НДС.

Указанная цена является окончательной и изменению не подлежит.

2.2. Задаток, внесенный Покупателем в размере: \_\_\_\_\_ (\_\_\_\_\_) рубля \_\_\_\_\_ копеек засчитывается в счет оплаты цены Имущества.

2.3. Оставшаяся неоплаченная Покупателем часть стоимости Имущества составляет \_\_\_\_\_ (\_\_\_\_\_) рублей \_\_\_\_\_ копеек.

Оплата цены Имущества осуществляется Покупателем путем безналичного перечисления денежных средств в российских рублях на следующий расчетный счет Продавца: УФК по Камчатскому краю (Управление ИЗО администрации УК МР л/счет 04383250000) ИНН 4109001225, КПП 410901001, р/счет 40101810905070010003, Отделение Пе-

тропавловск-Камчатский г. Петропавловск-Камчатский, БИК 043002001, ОКТМО 30 619 401, ОГРН 1024101221253, КБК 666 114 02053 10 0000 410.

2.4. Датой оплаты Имущества считается дата зачисления денежных средств на счет, указанный в п. 2.3. настоящего Договора.

2.5. Оплата приобретаемого имущества производится путем перечисления денежных средств со дня заключения Договора, но не позднее 30 (тридцати) рабочих дней со дня заключения настоящего Договора.

2.6. Налог на добавленную стоимость (НДС) исчисляется и перечисляется Покупателем самостоятельно по реквизитам и в сроки, установленные Налоговым кодексом Российской Федерации.

#### 3. Срок действия Договора

3.1. Настоящий Договор вступает в силу с момента его подписания Сторонами и действует до полного исполнения ими обязательств по настоящему Договору или до расторжения настоящего Договора в случаях, предусмотренных законодательством.

#### 4. Передача Имущества и переход права собственности на Имущество

4.1. Передача Имущества Продавцом и принятие его Покупателем осуществляются по подписываемому Сторонами акту приема-передачи.

4.2. Передача имущества и оформление права собственности на него осуществляются в соответствии с законодательством Российской Федерации и настоящим Договором не позднее чем через 30 (тридцать) календарных дней после дня оплаты Имущества.

4.3. Переход права собственности на Имущество подлежит государственной регистрации в соответствии с Гражданским кодексом Российской Федерации (далее - ГК РФ), Федеральным законом от 13.07.2015 № 218-ФЗ «О государственной регистрации недвижимости».

4.4. Право собственности на Имущество переходит к Покупателю со дня государственной регистрации перехода права собственности на такое имущество.

4.5. Уклонение одной из сторон от подписания акта приема-передачи считается отказом от исполнения Договора.

4.6. Продавец считается выполнившим свои обязательства по настоящему Договору с момента фактической передачи Имущества Покупателю.

4.7. Покупатель считается выполнившим свои обязательства по настоящему Договору с момента зачисления на банковский счет Продавца сумм, указанных в п.п. 2.2, 2.3 настоящего Договора, и принятия Имущества от Продавца по Акту приема-передачи.

4.8. До подписания Акта приема-передачи Имущества Покупатель ознакомился с техническим и качественным состоянием Имущества, претензий и замечаний касательно его состояния не имеет, что в последующем лишает Покупателя ссылаться на недостатки полученного им Имущества.

#### 5. Обязанности Сторон

5.1. Покупатель обязуется:

5.1.1. Полностью оплатить цену Имущества в размере, порядке и сроки, установленные разделом 2 настоящего Договора.

5.1.2. Принять Имущество по акту приема-передачи не позднее чем через 30 (тридцать) календарных дней после дня полной оплаты Имущества.

5.1.3. Письменно своевременно уведомлять Продавца об изменении своих почтовых и банковских реквизитов. В противном случае все извещения, уведомления, повестки и другие документы, направленные Покупателю по реквизитам, указанным в Договоре, считаются врученными Покупателю.

5.1.4. В течение 7 (семи) календарных дней после полной оплаты стоимости Имущества представить Продавцу документы, подтверждающие оплату.

5.1.5. Оплатить расходы, связанные с государственной регистрацией перехода права собственности на Имущество.

5.1.6. Нести все расходы, связанные с содержанием и обслуживанием (охрана, коммунальные платежи и др.) Объекта продажи с момента получения его по акту при-

ема-передачи до момента перехода права собственности на него;

5.1.7. Уплатить все налоги и обязательные платежи, связанные с приобретением Имущества.

5.2. Продавец обязуется:

5.2.1. В течение 7 (семи) календарных дней со дня поступления на его счет денежных средств за Имущество в полном объеме совершить действия, необходимые для государственной регистрации перехода права собственности на Имущество.

5.2.2. При получении сведений об изменении реквизитов, указанных в пункте 2.3. настоящего Договора, письменно своевременно уведомить о таком изменении Покупателя.

5.2.4. Передать Покупателю Имущество по Акту приема-передачи не позднее чем через 30 (тридцать) календарных дней после дня полной оплаты Имущества.

5.3. Риск случайной гибели или случайного повреждения Имущества переходит к Покупателю после передачи Имущества и подписания Сторонами акта приема-передачи.

5.4. Обязанности Сторон, не урегулированные настоящим Договором, устанавливаются в соответствии с действующим законодательством.

## 6. Ответственность Сторон

6.1. В случае нарушения установленного пунктом 2.5. настоящего Договора срока оплаты стоимости Имущества Покупатель уплачивает Продавцу неустойку, устанавливаемую в размере одной трехсотой ключевой ставки Банка России, действующей на день выполнения денежного обязательства, от неуплаченной суммы за каждый календарный день просрочки.

6.2. Уплата неустойки не освобождает Покупателя от исполнения обязательств по настоящему Договору.

6.3. Расторжение настоящего Договора не освобождает Покупателя от уплаты неустойки в случае, если расторжение произведено вследствие нарушения Покупателем своих обязанностей по настоящему Договору.

6.4. Ответственность Сторон, не урегулированная настоящим Договором, устанавливается действующим законодательством.

## 7. Рассмотрение споров

7.1. Настоящий Договор может быть расторгнут по основаниям, установленным действующим законодательством, в том числе в связи с неоплатой или неполной оплатой Покупателем стоимости Имущества.

7.2. Все споры между Сторонами, возникающие по настоящему Договору, разрешаются в соответствии с законодательством Российской Федерации.

## 8. Особые условия Договора

8.1. Расходы по государственной регистрации перехода права собственности на муниципальное имущество несет Покупатель.

8.2. Настоящий Договор составлен в 3 (трех) экземплярах, имеющих одинаковую юридическую силу, из которых по одному экземпляру хранится у Сторон, третий экземпляр передается в Управление Федеральной службы государственной регистрации, кадастра и картографии.

## 9. Подписи Сторон

Продавец  
Управление имущественных и земельных отношений администрации Усть-Камчатского муниципального район – муниципальное казенное учреждение  
Юридический адрес: 684415, Камчатский край, Усть-Камчатский район, п.Усть-Камчатск, ул.60 лет Октября, д.24  
ИНН 4109001225 / КПП 410901001  
ОГРН 1024101221253

Покупатель

Юридический адрес: (для юридических лиц)  
Адрес регистрации / Адрес проживания: (для физических лиц)

ИНН

Газета официальной информации  
«Усть-Камчатский вестник - официально»  
Учредители: Совет народных депутатов  
Усть-Камчатского муниципального района

Гл. редактор А.А.Косулин

Адрес редакции и  
издательства:  
684415, Камчатский край,  
п. Усть-Камчатск,  
ул. Советская, д. 1.  
Тел/факс: 2-01-58  
E-mail: ukmedia@mail.ru

Подписано в печать:  
27.10.2020 г.  
Отпечатано в редакции  
«Усть-Камчатский вестник - официально»  
Тираж: 100 экз.  
Объем: 38 п. л.  
Распространяется бесплатно